



Voyages équitables + solidaires

FICHE TECHNIQUE | FRANCE

France - Randonnée évasion dans le Queyras

RANDONNÉE ET TREK * 7 JOURS * MODÉRÉ + - À PARTIR DE 790 €

EN BREF

Au départ du gîte de Château Ville-Vieille, lieu central du Queyras, nous partons à la découverte des magnifiques paysages du Parc Régional du Queyras. Chalets d'alpages, bergeries, lacs de montagnes et visites de villages traditionnels viennent agrémenter les randonnées en étoile. Sur les traces des contrebandiers, le passage du col Saint-Martin nous conduit en Italie jusqu'au refuge de Lago Verde. Au cours de l'ascension facile du sommet du Pic Foréant à plus de 3000 m, vous pourrez admirer les cimes prestigieuses du Mont Viso et du Pelvoux. Les temps de marche pas trop longs laissent tout loisir à la découverte, la contemplation et l'imprégnation de cette nature sauvage!

Les soirées seront placées sous le signe de la convivialité autour d'une bonne table agrémentée de produits bio et locaux!

LES POINTS FORTS

- Des paysages magnifiques au cœur du Parc Régional du Queyras
- L'ascension facile d'un sommet de plus de 3000 m
- La découverte de très beaux villages à l'architecture préservée : Saint-Véran, Molines, Château-Queyras, Brunissard, Valpréveyre...
- Une découverte de l'ensemble des vallées du Queyras
- Un hébergement en gîte confortable offrant une restauration de qualité à partir de produits locaux et bio
- Une ambiance conviviale en toute simplicité



ITINÉRAIRE

Jour 1 CHÂTEAU VILLE-VIEILLE

Rendez-vous en fin d'après-midi au gîte "Les Astragales" à Château Ville-Vieille. Accueil et installation. Présentation du programme de la semaine.

 Gîte  dîner

Jour 2 CHALETS DE CLAPEYTO PAR LE COL DU CROS (2303M)

Au départ du village de Brunissard, au pied du col d'Izoard, nous remontons un cirque sauvage jusqu'au col du Cros. Peut-être aurons-nous la chance d'observer des chamois ou mouflons nombreux dans cette zone. Nous descendons alors vers les chalets de Clapeyto, l'un des plus bel ensemble de chalets d'alpages du Queyras.. Le retour à Brunissard se fait par un autre chemin très facile et permet de découvrir le Pré Premier.



 Gîte  pt déj + déj + dîner  04h00 +570m /-570m

Options

Montée au col de la Rousse (2515 m) : les plus téméraires pourront continuer jusqu'au col de la Rousse. + 210 m, 1 h aller-retour.

Jour 3 PIC CASCAVALIER (2576 M) DEPUIS SAINT VÉРАН

En début de matinée, visite de la fromagerie du village : découverte de la fabrication, des caves et dégustation. La randonnée commence par une montée dans le bois du Moulin, au milieu de mélèzes et de pins cembro, arbres typiques du Queyras. Après les bergeries de Laramon, nous rejoignons la crête de Curlet qui offre de très belles perspectives sur le village de Saint-Véran et la vallée de l'Aigue Blanche. La dernière partie du sentier jusqu'au pic Cascavalier louvoie dans des rochers de serpentine d'un très beau vert. Profitant de cette randonnée assez courte, nous visiterons le village de Saint-Véran dans l'après-midi.

 Gîte  pt déj + déj + dîner  04h00 +750m /-750m

Jour 4 LES LACS DE L'EYCHASSIER ET LE PIC FORÉANT (3081 M)

Cette randonnée permet de gravir un sommet de plus de 3000 m très facile et de découvrir plusieurs lacs de montagne. Depuis le refuge du col Agnel (2580 m) nous gagnons le col de l'Eychassier (2917 m). Un parcours de crêtes sans difficultés nous conduit jusqu'au pic Foréant (3081m). Le panorama sur l'immense dalle de la Taillante, le Pain du Sucre, le pic d'Asti et derrière le Mont Viso est saisissant. La descente nous ramène au petit lac de l'Eychassier puis au lac Foréant. Le retour au refuge Agnel se fait par le col Vieux (2806m).

 Gîte  pt déj + déj + dîner  05h00 +580m /-580m

Jour 5 LES CHALETS DE FURFANDE (2293 M) DEPUIS VILLARGAUDIN

Départ en randonnée depuis les chalets du Queyron : un très beau sentier muletier en balcon à travers pins sylvestres et pins à crochets offre de belles perspectives sur le Queyras calcaire et ses hameaux perchés. Le col de la Lauze (2100 m) permet de déboucher dans l'alpage de Furfande. Une large boucle nous conduit alors vers le refuge, les granges puis les chalets de Furfande dominés par la dent du Ratier. Au col de la Lauze nous retrouvons itinéraire de montée.

 Gîte  pt déj + déj + dîner  05h00 +560m /-560m



Jour 6 EN ITALIE DEPUIS VALPRÉVEYRE PAR LE COL SAINT MARTIN (2657 M)

Sur les traces des contrebandiers, nous traversons le hameau de Valpréveyre et gagnons le petit lac Chalantiès avant de poursuivre jusqu'au col Saint Martin sur la frontière italienne. Nous basculons alors en Italie jusqu'au refuge du Lago Verde. Nous regagnons la France par le col de Valpréveyre (2737m) au pied du Bric Bouchet, sommet emblématique du Queyras.

 Gîte  pt déj + déj + dîner  06h30 +1080m /-1080m

Jour 7 LE SOMMET BUCHER (2254 M)

Après une belle progression à travers la forêt de mélèzes, nous atteignons le col des Prés de Fromage puis le sommet Bucher. Ce point stratégique offre un panorama complet du Queyras ; il permettait de surveiller la frontière italienne. Nous redescendrons par la chapelle Saint Simon.
Fin de séjour en début d'après-midi.

 pt déj + déj  04h00 +550m /-550m

INFORMATIONS COMPLÉMENTAIRES**✓ REMARQUES**

Le programme ci-dessus pourra être adapté en fonction des conditions météorologiques du moment et du niveau du groupe.

TRANSPORTS EN COMMUN

Vous avez la possibilité de venir en transport en commun jusqu'à Ville-Vieille : train jusqu'à la gare de Mont Dauphin-Guillore puis bus jusqu'à Ville-Vieille avec une bonne correspondance ; le retour se fait selon l'itinéraire inverse. Le bus vous dépose à 5 min à pied du gîte des Astragales.

Par ailleurs, afin de réduire notre empreinte carbone, nous privilégierons l'utilisation des transports en commun pour accéder au départ des randonnées.

✓ NIVEAU

Les temps de marche varient de 4 à 5 h par jour, à l'exception de la randonnée du jour 6 (6 h 30). Les dénivelés positifs sont moyens (550 à 750 m) à l'exception du jour 6 (+1080m). En fonction du niveau du groupe, il est possible d'adapter la randonnée du Jour 6. Il faut être en bonne condition physique et pratiquer la marche.

✓ HÉBERGEMENT

Anne et Yannick vous accueillent dans leur gîte "Les Astragales", situé à Ville-Vieille, lieu central dans le Parc Naturel Régional du Queyras et idéal pour la randonnée en étoile.

Vous serez hébergés en **chambres quadruples ou petits dortoirs** (selon la disponibilité) dans un cadre confortable et chaleureux, proposant une restauration de qualité à base de produits bio ou locaux.

Supplément chambre double (sous réserve de disponibilité) : 60 €/personne. Supplément chambre single : nous consulter.

Pour votre détente, le gîte dispose d'un coin bibliothèque et musique dont vous pourrez profiter après une bonne journée de randonnée!

DATES + PRIX

Prix indiqués sur la base d'un groupe de 4 à 12 voyageurs, au départ de Ville-Vieille.

Tous nos tarifs sont calculés par personne et valables jusqu'au 31/12/2021. Ils peuvent toutefois évoluer en cours de saison et être actualisés sur notre site Internet (fluctuation de l'aérien, des taux de change...). Nous consulter.

DU	AU	PRIX
27/06/2021	03/07/2021	790 €
18/07/2021	24/07/2021	790 €
15/08/2021	21/08/2021	790 €
19/09/2021	25/09/2021	790 €
10/10/2021	16/10/2021	790 €

INCLUS DANS LE VOYAGE

- l'hébergement en pension complète du dîner du J1 au déjeuner du J7 (pique-nique le midi)

- les transferts nécessaires au programme des randonnées
- l'encadrement par un accompagnateur en montagne diplômé
- l'assurance assistance-rapatriement
- le fonds de développement (20€ par voyageur).

NON INCLUS DANS LE VOYAGE

- le transport aller-retour jusqu'au lieu de rendez-vous
- les boissons et extras personnels
- une assurance annulation-interruption de séjour - bagages facultative (3% du prix du voyage)
- frais d'inscription : 20 € pour une personne et 30 € pour un couple ou une famille (offerts pour toute inscription à plus de 3 mois du départ)
- la solidarité climatique facultative

SOLIDARITÉ ET DÉVELOPPEMENT

✓ ACTIONS SOLIDAIRES

Pour Vision du Monde, le tourisme n'est pas une fin en soi, mais un outil de développement durable des régions visitées. Parallèlement à l'activité touristique, nous soutenons des actions solidaires d'intérêt collectif, profitant aussi aux personnes non impliquées directement dans l'accueil des voyageurs. Dans le cadre de ce voyage, **20€/voyageur** alimentent un fonds de développement afin de financer ces actions.

Exemples d'actions solidaires financées par le fonds de développement Vision du Monde :

France-Appui à la Maison Bessoulie (uniquement pour le voyage "Randonnée solidaire en Briançonnais")

Notre voyage "Randonnée solidaire en Briançonnais" contribue à un fonds de développement pour soutenir la Maison Bessoulie (30€). C'est un projet de tiers-lieu d'un genre nouveau, près de Briançon, dédié à l'hospitalité et à la solidarité. Il est destiné à accueillir des personnes exilées, organiser des rencontres, des formations (pour aider à l'insertion), afin d'en faire un véritable lieu de vie pour tous. Ce sera aussi un réceptif de tourisme solidaire dédié à l'accueil des voyageurs et des visiteurs qui veulent aider, partager, apprendre, échanger avec l'Autre. La maison Bessoulie est partenaire de Tous Migrants, mouvement citoyen pacifiste de sensibilisation et de plaidoyer autour du drame humanitaire des migrants en Europe.

2021 | | tourisme, action sociale | Partenaires :

Retrouvez tous nos projets sur <https://vdm-v2.alpixel.app/actions-solidaires/recherche>

✓ SOLIDARITÉ CLIMATIQUE

Vision du Monde a choisi d'aller encore plus loin dans sa démarche de développement durable en soutenant un projet bénéfique pour le climat.

Voyageurs solidaires, vous pouvez aussi participer à une action de Solidarité Climatique en soutenant un des projets du GERES (Groupe Energies Renouvelables, Environnement et Solidarités) permettant de préserver le climat.

Pour ce voyage, votre participation volontaire est de **10€**, ramené à **3,40€** après déduction fiscale.



COMMENT S'INSCRIRE ?

✓ PAR INTERNET

Découvrez nos destinations et faites votre choix en vous appuyant sur nos fiches techniques.

Avantages :

- Réservez et payez votre voyage en ligne (paiement 100 % sécurisé).
- Préparez votre départ et consultez le suivi de votre dossier voyage dans votre espace voyageur.

Pour vous inscrire :

- Sélectionnez votre voyage et cliquez sur "Je m'inscris". Vous avez la possibilité de vous inscrire ou de poser une option.
- Choisissez votre départ et indiquez le nombre de participants. Complétez les informations relatives à chaque voyageur.
- Indiquez vos prestations supplémentaires.
- Saisissez vos coordonnées bancaires pour régler les 35 % d'acompte nécessaires à l'inscription.

Vous recevrez automatiquement un accusé de réception de votre règlement, qui sera débité après validation de votre dossier par un conseiller en voyages dans les 72h suivant votre demande

✓ PAR COURRIER

En complétant le **bulletin d'inscription** (téléchargeable sur notre site internet www.visiondumonde.org ou transmis sur simple demande).

Ce bulletin est à nous retourner dûment rempli, accompagné du règlement de l'acompte.

✓ DANS NOTRE AGENCE, AUPRÈS DE L'UN DE NOS CONSEILLERS

VISION DU MONDE
1, Place du Château
38300 BOURGOIN-JALLIEU

Tél: +33 (0)4 74 43 91 82

Bureaux ouverts du lundi au vendredi de 9h à 13h et de 14h à 18h, sur rendez-vous le samedi.

✓ SUIVEZ-NOUS !

 <https://www.visiondumonde.org>

 blog.visiondumonde.org/

 www.facebook.com

 www.youtube.com

 www.instagram.com

 twitter.com