

## Tourisme et développement local dans l'Atlas

Voyage scolaire

Durée : 8 jours


Niveau :



Panorama depuis Sidi Moussa

### POINTS FORTS :

- › Une réflexion sur le tourisme à travers des rencontres avec des professionnels
- › La présentation des projets de développement et la rencontre avec les associations
- › L'excursion aux cascades d'Onzoud et la réflexion sur le tourisme de masse
- › Les ateliers sur l'agriculture de plaine et de montagne pour comparer deux modes de production
- › L'immersion dans un village de l'Atlas



Bâtiments en Pisé

*Loin de l'image traditionnelle du tourisme de masse, ce voyage invite à s'interroger sur le tourisme en tant que vecteur de développement local.*

*Nous logerons au cœur d'un village traditionnel marocain situé dans le Haut Atlas. Ce massif montagneux dominé par le M'Goun cache en son sein de nombreuses vallées dont celle des Aït Bouguemez (la vallée de "ceux du milieu ") où nous séjournons. C'est une large vallée agricole avec une longue tradition de tourisme de montagne.*

*Nous vous proposerons des ateliers à thèmes, enrichis par des rencontres et échanges avec des professionnels locaux du tourisme ou des associations de développement local. Ceux-ci viendront étayer notre réflexion et nous permettront de découvrir les richesses et potentialités de cette région, loin des clichés habituels.*

### Jour 1

Vol France / Marrakech. Accueil à l'aéroport de Marrakech par notre guide. Transfert aéroport / hôtel. Nuit à l'hôtel à Marrakech.

### Jour 2

• Matin :

Atelier agriculture et arboriculture de plaine : journée consacrée à la découverte de l'agriculture et arboriculture de la plaine du Haouz. Cette plaine située autour de Marrakech fait l'objet depuis 1961 d'une importante mise en valeur agricole. Elle comprend un périmètre de 350.000 ha irrigables par l'apport des oueds du Haut Atlas, via la construction de grands barrages. Nous nous arrêterons visiter une ferme.

- Déjeuner en cours de trajet.
- Arrivée en fin d'après-midi dans l'Atlas marocain. Installation au gîte.
- Dîner et nuit au gîte.

### Jour 3

• Matin :

Groupe 1 : Petite balade autour du village pour avoir un aperçu de la vallée : traces de dinosaures, grenier collectif. *1 heure ½ de marche. 100 m de dénivelées positives.*

Groupe 2 : Atelier architecture en pisé : rencontre avec des maçons, montée jusqu'au marabout de sidi Moussa (construction en pisé).

- Pause déjeuner au gîte.
- Après-midi :
- Groupe 1 : Atelier architecture en pisé.
- Groupe 2 : Petite balade autour du village.
- Dîner et nuit au gîte.



Récolte

#### Jour 4

- Matin :

Groupe 1 : Atelier les enjeux de l'eau : découverte des techniques traditionnelles d'irrigation, des problèmes de sécheresse. Visite des puits creusés autour du village pour l'irrigation et visite du réseau d'adduction d'eau.

Groupe 2 : Atelier agriculture de montagne : rencontre avec des exploitants de la vallée des Bouguemez et un technicien agricole : pratiques, évolutions, enjeux.

- Pause déjeuner au gîte.

- Après-midi :

Groupe 1 : Atelier agriculture de montagne.

Groupe 2 : Atelier « les enjeux de l'eau ».

- Le soir après le dîner, rencontre avec les responsables des associations locales de développement : les enjeux du développement dans la vallée.

- Dîner et nuit au gîte.



Canal d'irrigation

#### Jour 5

Atelier tourisme et développement : visite de gîtes, rencontre de guides de montagne et de responsables du tourisme dans la vallée. Approche de l'impact du tourisme et de son rôle en tant que moteur de développement local. Les élèves seront divisés en 2 groupes qui rencontreront successivement les différents acteurs.

- Pause déjeuner dans un autre gîte.

- Ateliers en inversant les groupes du matin.

- Dîner et nuit au gîte.



Village Aït Ayoub


#### Jour 6

- Randonnée pédestre au col du tizi-n-Aït Imi (2905 m).

Face au gîte, coincé entre le Waougoulzat et l'Igoudamene, le tizi'n Aït Imi est une formidable invitation à la marche. Nous le gravissons pour le simple plaisir de contempler la longue chaîne du M'goun. Sur le chemin du retour, nous nous arrêtons près d'un des nombreux moulins du village d'Aït Imi. Accompagnés par des muletiers, cette randonnée permet de découvrir les nombreuses ressources touristiques dont recèle la région.

*6 heures de marche. 1100 m de dénivelées positives (4 h 1/2, 500 m si l'on s'arrête au 1er col).*

- Le soir, méchoui rythmé par des chants, de la musique et des danses traditionnels en compagnie des guides de la vallée. Les élèves participeront à la préparation de la soirée.



Equipe de muletiers



Musiciens

#### Jour 7

- Matin : transfert jusqu'à Marrakech. Arrêt aux cascades d'Ouzoud, lieu très touristique (avec une réflexion sur les différentes formes de tourisme).

- Déjeuner en cours de route.

- Après-midi : installation à l'hôtel à Marrakech et possibilité de rencontres avec des responsables touristiques à Marrakech.

- Dîner en ville. Nuit à l'hôtel.



Les cascades d'Ouzoud

#### Jour 8

Transfert à l'aéroport de Marrakech. Vol Marrakech / France.


**Remarques :**

- Afin de faciliter les échanges avec la population locale, les étudiants sont répartis en 2 groupes.
- Le programme des jours 1 et 8 pourra être modifié en fonction des vols.

**Le gîte d'Aït Ayoub**

Situé à 1850 m d'altitude, dans un petit hameau de la vallée des Aït Bouguemez (haut Atlas central), à 200 km à l'Est de Marrakech, le gîte d'Aït Ayoub est une solide bâtisse de pisé, blottie sous des noyers centenaires, face aux crêtes du jbel Waougoulzat. Compte tenu de l'isolement de la vallée, le confort est simple mais suffisant : WC, lavabos, douches chaudes, petits dortoirs, chambres...

Ce gîte, d'une capacité d'une trentaine de places, est labellisé GTAM (Grande traversée des Atlas Marocains) et Accueil Paysan.



**Période : de Mars à Octobre**

**PRIX (taxes d'aéroport incluses) : à partir de 695 €**

Sur la base d'un groupe de 33 personnes (dont 3 gratuits), sous réserve de disponibilité aérienne au moment de la réservation. Le prix de l'aérien n'étant pas connu à ce jour, il s'agit donc d'une estimation à valider au moment de la réservation.

Pour tout voyage, un CD-Rom sur le tourisme responsable vous sera offert afin de préparer au mieux cette expérience.

*Ce prix comprend*

- ❖ les vols Paris / Marrakech. Possibilité de départ d'autres villes, nous consulter
- ❖ les taxes d'aéroport
- ❖ les transferts A/R entre l'hôtel de Marrakech et la vallée des Aït Bouguemez (J2 et 7)
- ❖ l'hébergement à l'hôtel à Marrakech (repas du soir + nuit + petit déjeuner : J1 et 7)
- ❖ l'hébergement en pension complète au gîte (du déjeuner du J2 au petit déjeuner du J7 inclus). Nuits en petits dortoirs ou chambres
- ❖ l'encadrement (J1 à 8, hors visite de Marrakech) par 2 accompagnateurs en montagne berbère parlant couramment français
- ❖ l'ensemble des activités et randonnées prévues au programme
- ❖ une visite guidée de Marrakech (après-midi du J7)
- ❖ la soirée méchoui
- ❖ l'assurance assistance-rapatriement
- ❖ l'assurance annulation-interruption de séjour
- ❖ le fonds de développement (3% du prix du voyage)

*Ce prix ne comprend pas*

- ❖ l'acheminement de votre établissement à l'aéroport
- ❖ les déjeuners éventuels (en fonction des horaires des vols) à Marrakech (J1 et 8)
- ❖ les boissons et extras personnels
- ❖ l'adhésion à Vision du Monde (groupe : 60€)



Panorama de la vallée des Aït Bouguemez

## Projets de développement

### Le tourisme, outil de développement des territoires visités

Pour Vision du Monde, le tourisme n'est pas une fin en soi, mais un outil de développement des régions visitées. Parallèlement à l'activité touristique, nous soutenons des projets d'intérêt collectif, profitant aussi aux personnes non impliquées dans l'accueil des voyageurs.

Le fonds de développement, constitué par 3% du prix hors taxes d'aéroport de chaque voyage est la source principale de financement de ces projets. En 2009, 72012 € ont été affectés à ce fonds.

Les projets, directement proposés par les communautés villageoises ou les associations locales sont analysés et sélectionnés par Vision du Monde au travers d'une grille de 14 critères d'éligibilité conformes à notre charte.



Ecole maternelle d'Ibakaliwane

### Exemples de projets déjà réalisés

• **Projet d'adduction d'eau de Tissent** : captage et protection d'une source, canalisation et construction de 4 bornes fontaines. Les travaux ont commencé en août 2006 et se sont terminés au printemps 2007.

Partenaires : association de Développement des Hauts du Val de Saône et l'Association des Aït Bououlli pour le Développement et la Promotion de la Femme Rurale.

• **Construction d'une école maternelle à Ibakaliwane** : construction intégrale et aménagement intérieur en mobilier et fournitures scolaire de l'école maternelle ; la population montagnarde s'exprime en berbère, or la scolarité à la petite école se fait en arabe. Ce projet permet aux enfants d'acquérir les bases de la langue arabe avant l'entrée en scolarisation à l'école primaire du village.


Partenaires : l'association d'Aït Ayoub pour le développement, l'association « Il était plusieurs fois », l'école de Nivelas-Vermelle.

• **Travaux de réhabilitation du réseau d'adduction d'eau potable dans le village d'Ibakaliwane** : réaménagement des sources alimentant le réservoir d'eau, mise en place de nouvelles canalisations d'alimentation en eau, confection de regards de distribution, essais de pompage sur le puits du village, branchement individuel des maisons au réseau, mise en place d'une pompe électrique dans le puits du village pour alimenter le réservoir d'eau, session d'animation et de sensibilisation à la gestion de l'adduction d'eau potable (AEP) et du système d'assainissement ; ces travaux ont permis de palier au dysfonctionnement de l'ancien réseau d'adduction de l'eau.

Partenaires : Caisse des Dépôts et Consignations et l'Association Aït Ayoub pour le Développement

• **Equipeement audiovisuel du centre d'accueil (internat) pour les filles scolarisées au collège de Tabant** : ce projet contribue au développement des localités de Tabant et Abachkou par le biais de l'amélioration des conditions de scolarisation des filles.

Partenaires : association Renaissance des Aït Bouguemez, Fonds Social de Développement Rabat, Ambassade du Japon



Borne fontaine à Tissent



Château d'eau d'Ibakaliwane

### Projets en cours

• **Réseau d'adduction d'eau à Tibghiwin** :

Ce projet consiste à connecter toutes les familles du village au réseau d'eau potable, à partir d'un captage de source et de branchements individuels. Ce projet améliorera les conditions de vie des familles, réduira les risques de maladies hydriques et dégagera du temps pour les filles et les femmes du village.

Partenaire : Association des Aït Bououlli pour le développement et la promotion de la femme rurale.

• **Système d'assainissement pour le réseau d'eau d'Ibakaliwane** : mise en place d'installations de type « filtre à sable planté de roseaux » (systèmes novateurs dans la vallée) pour l'assainissement des eaux usées évitant ainsi le rejet de pollutions dans le milieu naturel.

Partenaires : Association Aït Ayoub pour le développement