



Voyages équitables + solidaires

FICHE TECHNIQUE | MAROC

Des Bouguemez au Dadès

RANDONNÉE ET TREK * 10 JOURS * MODÉRÉ * À PARTIR DE 1 515 €

EN BREF

Cette traversée nord-sud permet d'apprécier l'incroyable diversité des paysages, de l'architecture, de la végétation d'un versant à l'autre de l'Atlas.

Le Haut Atlas central, massif le plus étendu et le plus impénétrable des Atlas marocains, culmine au M'goun à 4068 m d'altitude. Grâce à la complicité de notre guide, nous pénétrons au plus profond de ce massif, pour une marche à travers le temps et l'espace. Après la large vallée souriante des Aït Bouguemez, nous gagnons les vastes solitudes du plateau de Tarkeddid d'où nous gravissons le M'goun. Nous suivons alors la rivière M'goun jusqu'à son débouché au sud de l'Atlas, dans la vallée du Dadès. La vallée d'Ousiryimt est l'une des plus isolées de l'Atlas : défendue en amont par de puissants cols, on ne s'en échappe en aval qu'en suivant le cours de la rivière, enchâssé au fond d'impressionnantes gorges. Pourtant de nombreux villages à l'architecture audacieuse abritent un monde berbère bien vivant.

LES POINTS FORTS

- La traversée complète de l'Atlas Central du Nord au Sud
- Les spectaculaires gorges d'Achabou (M'Goun)
- L'ascension du M'Goun
- Les rencontres dans les douars perdus de la vallée d'Ousiryimt



ITINÉRAIRE

Jour 1 VOL FRANCE / MARRAKECH

Accueil à l'aéroport de Marrakech par notre guide. Transfert dans la vallée des Aït Bouguemez.




 Gîte  dîner

Remarques

Dans le cas d'une arrivée tardive à Marrakech, le transfert pour l'Atlas se fera le lendemain matin (J2). Nuit à l'hôtel à Marrakech.




Jour 2 AÏT AYOUB (1850 M) / AGOUTI (1780 M) / BERGERIES D'AROUS (2250 M)

De canaux d'irrigation, en murets de pierres sèches, nous dépassons les villages d'Aït Imi, d'Idoukaln et remontons le vallon d'Arous. Bivouac.

 Tentes  pt déj + déj + dîner  05h00 +450m /-0m




Jour 3 AROUS / TARKEDDID (2900 M)

Le sentier s'élève dans le cirque de Timramatiyn, jusqu'au tizi (col)-n- Oumskiyk (2909 m). Par les crêtes de l'Aghouwri (3380 m), nous gagnons le plateau de Tarkeddid, vaste pâturage perché à 2900 m d'altitude au pied du M'goun. Bivouac près des sources de la Tessaout.

 Tentes  pt déj + déj + dîner  05h00 +1150m /-0m

Jour 4 TARKEDDID / SOMMET DU M'GOUN (4068 M) / TAGHABALOUT-N-LAASIF (2648 M)

Après un réveil matinal, nous remontons un large vallon et atteignons la puissante crête du M'goun. Nous la suivons alors jusqu'au point culminant du Haut Atlas central. Une descente dans les éboulis nous ramène au pied de la face nord du M'goun. Nous suivons la rivière Oullilymt jusqu'à Taghabalout-n-Laasif. Bivouac près de la source.




 Tentes  pt déj + déj + dîner  08h30 +1200m /-0m

Remarques

Il est possible, pour les personnes qui le souhaitent, d'écourter l'étape, en restant avec la caravane de mulets. Après avoir gravi le tizi-n-Ougmar (2969 m), nous suivons alors la rivière Oullilymt jusqu'à Taghabalout-n-Laasif (5 heures de marche).




Jour 5 TAGHABALOUT-N-LAASIF / EL MRABITINE (2200M)

Continuant notre progression le long de la rivière, nous atteignons bientôt le grenier collectif (tighremt) d'Aït Ahmed qui annonce les premiers villages de la haute vallée du M'goun.

 Tentes  pt déj + déj + dîner  05h00 +0m /-0m




Jour 6 EL MRABITINE / TARZOUT (1900 M)

Nous prenons un peu de temps pour découvrir les très beaux villages, blottis au pied des immenses parois du Waougoulzat. Nous croiserons sans doute quelques femmes vêtues de superbes costumes, rehaussés de lourds colliers d'ambre. Après Waouchki, la vallée se ressert et nous progressons le plus souvent dans le lit de la rivière. Bivouac près du minuscule village de Tarzout, blotti dans son bosquet de noyers.

 Tentes  pt déj + déj + dîner  05h00 +0m /-0m




Jour 7 TARZOUT / TIGHANIMINE (1790 M)

Nous abordons la partie la plus spectaculaire des gorges : profondes de près de 1500m, n'atteignant par endroit que quelques mètres de large. Au-delà de ce passage d'Achabou, les gorges s'élargissent. Continuant notre progression à même le lit de l'assif Mgoun, nous atteignons le modeste village de Tighanimine.

 Tentes  pt déj + déj + dîner  04h30 +0m /-0m

Jour 8 TIGHANIMINE / AGUERZAKA (1730 M) / ISSOUMAR (1680M)

Après le village d'Aguezaka, franchissant la dernière cluse, la vallée s'élargit. Nous avons désormais le choix de progresser le long des champs et jardins, bordés de rosiers ou dans le lit de l'oued, parmi les lauriers roses et les tamaris. Bivouac près du village d'Issoumar.

 Tentes  pt déj + déj + dîner  04h00 +0m /-0m


Jour 9 TRANSFERT JUSQU'À MARRAKECH

Transfert par la vallée du Dadès et le tizi-n-Tichka. Fin d'après-midi libre à Marrakech.

 Hôtel  pt déj + déj

Jour 10 MARRAKECH / FRANCE

Transfert à l'aéroport de Marrakech et vol retour.

 pt déj

INFORMATIONS COMPLÉMENTAIRES**✓ REMARQUES**

Selon les conditions météorologiques, le programme des randonnées pourra être modifié.

✓ OPTIONS

- Au début ou à la fin de votre séjour : nuit supplémentaire à Marrakech chez Amina et Dominique (nuit en chambre double + petit déjeuner) : 30 €/chambre
- A Marrakech (nous consulter) : henné et/ou hammam

✓ NIVEAU

5 à 8 heures ½ de marche par jour. Les étapes se situent entre 1600 m et 4068m. L'ascension du M'goun s'effectuant en traversée, une fois engagé, tout repli est problématique. Il est toutefois possible de faire étape par le fond de vallée avec les muletiers. Les sentiers ne présentent pas de difficultés particulières à part quelques courts passages un peu exposés dans la descente du M'goun. Vous randonnez légers : les bagages sont portés par des mules.

✓ HÉBERGEMENT**Le gîte d'Aït Ayoub**

Situé à 1850 m d'altitude, dans un petit hameau de la vallée des Aït Bouguemez, le gîte d'Aït Ayoub est une solide bâtisse de pisé blottie sous des noyers centenaires, face aux crêtes du jbel Waougoulzat. Compte tenu de l'isolement de la vallée, le confort est simple mais suffisant : WC, lavabos, douches, petits dortoirs, chambres (capacité d'une trentaine de places).

Ce gîte, d'une capacité d'une trentaine de places, est labellisé GTAM (Grande traversée des Atlas Marocains) et Accueil Paysan.

Randonnée itinérante

Toutes les nuits durant la randonnée itinérante (J2 à J8) se feront en bivouac (tentes dômes 2 places et tente mess)

Nuits à Marrakech

Sur tous nos voyages au Maroc, les nuits à Marrakech sont prévues par défaut à l'hôtel.

Si vous le désirez (à signaler sur le bulletin d'inscription), il est possible d'opter sans surcoût pour des nuits chez l'habitant. En revanche et par mesure de solidarité envers vos hôtes, le premier dîner dans la famille est obligatoire (13 €/personne à régler sur place).

La maison de nos hôtes (Aïcha et Fatima) se situe dans le quartier Sidi Youssef Ben Ali à 15 min en voiture de la place Jemaa el fna et à 20 min de l'aéroport. En choisissant cet hébergement vous aurez un avant goût du quotidien d'une famille marrakechie.

DATES + PRIX

Prix indiqués sur la base d'un groupe de 3 à 12 voyageurs, au départ de Paris.

Tous nos tarifs sont calculés par personne et valables jusqu'au 31/12/2026. Ils peuvent toutefois évoluer en cours de saison et être actualisés sur notre site Internet (fluctuation de l'aérien, des taux de change...). Nous consulter.

DU	AU	PRIX
12/06/2026	21/06/2026	1 555 €
03/07/2026	12/07/2026	1 655 €
17/07/2026	26/07/2026	1 655 €
31/07/2026	09/08/2026	1 705 €
14/08/2026	23/08/2026	1 705 €
18/09/2026	27/09/2026	1 555 €
02/10/2026	11/10/2026	1 515 €

Réduction pour les enfants de moins de 12 ans: 20.00 €.

✓ DÉPARTS EN PETITS GROUPES

Taille du groupe	Supplément par voyageur
2 voyageurs	395 €

Le supplément petit groupe sera, s'il y en a un, facturé 35 jours avant le départ. Il vous serait évidemment remboursé si d'autres inscriptions venaient compléter le groupe. Il est lié au nombre d'inscrit sur chaque voyage, n'hésitez pas à nous contacter pour savoir où en sont les inscriptions pour votre voyage et si un supplément risque ou non de vous être facturé.

INCLUS DANS LE VOYAGE

- Les vols A/R Paris / Marrakech (J1 et J10). Possibilité de départs d'autres villes, nous contacter.
- les taxes d'aéroport
- le transfert aller Marrakech / Aït Ayoub (J1)
- le transfert retour Dadès / Marrakech (J9)
- le transfert hôtel à Marrakech / aéroport (J10)
- l'hébergement à l'hôtel ou chez l'habitant à Marrakech (nuit + petit déjeuner J9) et nuit au gîte d'Aït Ayoub (J1 en demi-pension)
- la pension complète, en bivouac sous tente (matériel fourni, sauf les duvets) pendant les 7 jours de randonnée itinérante (du repas de midi du J2 au petit déjeuner du J9 inclus)
- le repas de midi durant le transfert retour (J9)
- l'encadrement par un accompagnateur en montagne berbère parlant couramment français (J1 à 10, hors visite de Marrakech)
- l'assistance d'une équipe de muletiers et d'un cuisinier pendant les 7 jours de randonnée itinérante (J 2 à 8)
- le fonds de développement (45€ par voyageur).

NON INCLUS DANS LE VOYAGE

- Les déjeuners éventuels (en fonction des horaires des vols) et dîners à Marrakech (J1, J9 et J10)
- les boissons et extras personnels
- les assurances annulation-interruption de séjour et assistance-rapatriement optionnelles
- la solidarité climatique facultative
- frais d'inscription : 20 € pour une personne et 30 € pour un couple ou une famille (offerts pour toute inscription à plus de 3 mois du départ).

SOLIDARITÉ ET DÉVELOPPEMENT

✓ ACTIONS SOLIDAIRES

Pour Vision du Monde, le tourisme n'est pas une fin en soi, mais un outil de développement durable des régions visitées. Parallèlement à l'activité touristique, nous soutenons des actions solidaires d'intérêt collectif, profitant aussi aux personnes non impliquées directement dans l'accueil des voyageurs. Dans le cadre de ce voyage, **45€/voyageur** alimentent un fonds de développement afin de financer ces actions.

Exemples d'actions solidaires financées par le fonds de développement Vision du Monde :

Rehabilitation de 50 ml de canaux d'irrigation

Les canaux autour d'Ibakaliwane avaient fait l'objet d'importants travaux entre 2016 et 2019. Mais une partie était très détériorée et ne permettait pas l'irrigation correcte des cultures.

A la demande de l'association villageoise nous avons financé la réhabilitation 50 ML de canaux.

2025 | Ibakaliwane | eau et assainissement | Partenaires : Association Aït Ayoub pour le développement

Notre financement : 962 €

Réhabilitation de deux salles du local de l'Association

Réhabilitation de deux salles du local de l'Association, afin d'améliorer les conditions des adhérents et des visiteurs.

2025 | Hassilabiad | action sociale, renforcement du rôle des femmes | Partenaires : Association Hassilabiad

Notre financement : 1 720 €

Retrouvez tous nos projets sur <https://www.visiondumonde.org/actions-solidaires/recherche>

✓ SOLIDARITÉ CLIMATIQUE

Vision du Monde a choisi d'aller encore plus loin dans sa démarche de développement durable en soutenant un projet bénéfique pour le climat.

Voyageurs solidaires, vous pouvez aussi participer à une action de Solidarité Climatique en soutenant un des projets du GERES (Groupe Energies Renouvelables, Environnement et Solidarités) permettant de préserver le climat.

Pour ce voyage, votre participation volontaire est de **31€**, ramené à **10,54€** après déduction fiscale.



COMMENT S'INSCRIRE ?

✓ PAR INTERNET

Découvrez nos destinations et faites votre choix en vous appuyant sur nos fiches techniques.

Avantages :

- Réservez et payez votre voyage en ligne (paiement 100 % sécurisé).
- Préparez votre départ et consultez le suivi de votre dossier voyage dans votre espace voyageur.

Pour vous inscrire :

- Sélectionnez votre voyage et cliquez sur "Je m'inscris". Vous avez la possibilité de vous inscrire ou de poser une option.
- Choisissez votre départ et indiquez le nombre de participants. Complétez les informations relatives à chaque voyageur.
- Indiquez vos prestations supplémentaires.
- Saisissez vos coordonnées bancaires pour régler les 35 % d'acompte nécessaires à l'inscription.

Vous recevrez automatiquement un accusé de réception de votre règlement, qui sera débité après validation de votre dossier par un conseiller en voyages dans les 72h suivant votre demande

✓ PAR COURRIER

En complétant le **bulletin d'inscription** (téléchargeable sur notre site internet www.visiondumonde.org ou transmis sur simple demande).

Ce bulletin est à nous retourner dûment rempli, accompagné du règlement de l'acompte.

✓ DANS NOTRE AGENCE, AUPRÈS DE L'UN DE NOS CONSEILLERS

VISION DU MONDE
1, Place du Château
38300 BOURGOIN-JALLIEU

Tél: +33 (0)4 74 43 91 82

Bureaux ouverts du lundi au vendredi de 9h à 13h et de 14h à 18h, sur rendez-vous le samedi.

✓ SUIVEZ-NOUS !

<https://www.visiondumonde.org>

blog.visiondumonde.org/

www.facebook.com

www.youtube.com

www.instagram.com

twitter.com