



Voyages équitables + solidaires

FICHE TECHNIQUE | BOLIVIE

Extension Trek dans la Cordillère Royale

RANDONNÉE ET TREK * 4 JOURS * MODÉRÉ * À PARTIR DE 940 €

EN BREF

Pour venir conclure votre découverte des Andes boliviennes, nous vous proposons une extension de 4 jours en plein cœur de la plus belle des chaînes du pays : la Cordillère Royale. Une succession de sommets culminant à plus de 6 000 mètres, des panoramas saisissants sur le lac Titicaca et l'altiplano pendant un trek en itinérance, réservé à des marcheurs passionnés. Nous passerons nos nuits sous tentes, et nos journées seront ponctuées de passages par des cols à 5 000 mètres d'altitude. Une expérience hors du commun, accompagnée par un professionnel de la montagne francophone originaire de Tuni, un petit hameau niché au pied de cette cordillère.

LES POINTS FORTS

- Prolongement de votre séjour en Bolivie avec ce trek dans la Cordillère Royale
- Des panoramas à couper le souffle sur les hauts sommets enneigés
- Nuits sous tente près de belles lagunes
- Découverte du petit village de Tuni où vit la famille de notre guide
- Accompagnement par un guide de trek local francophone



ITINÉRAIRE




Jour 1 LA PAZ (3640 M) / LAGUNA KHOTIA / LAGUNA AJWANI / LAGUNA JURIKHOTA (4700 M)

Départ le matin très tôt pour la Laguna Ajwani. Rencontre avec notre équipe de muletiers. La Laguna Ajwani est une belle lagune où se nichent de nombreux canards sauvages. Le lieu est à la fois beau et reposant et incite à la contemplation. Nous partons ensuite direction sud-est à flanc de montagne, et parvenons alors au Col Milluni (4 910 m) avant de descendre sur la Laguna Sistaña (4670 m). Nous poursuivons notre chemin vers le sud-est et remontons à un deuxième col, le Paso Janchallani (4 885 m). Nous découvrons alors le massif du Condoriri, un des plus beaux glaciers de la Cordillère. Nous descendons ensuite jusqu'à la Laguna Jurikhota nichée dans une vallée encaissée. Les vues sont à couper le souffle ! Nuit en camp à la lagune Jurikhota.

 Campement  déj + dîner  03h00  04h00 +530m /-445m




Jour 2 LAGUNA JURIKHOTA / LAGUNA CONGELADA (4880 M) / PIC AUSTRIA (5300 M) / LAGUNA CHIARKHOKA (4680 M)

Nous démarrons cette journée en longeant la lagune, puis nous nous hissons jusqu'à la Laguna Congelada. Le lieu est tout simplement magique, le glacier du Condoriri finit sa course dans ses eaux turquoise. Les parois verticales de l'Aile gauche et de la Tête du Condor semblent effrayantes depuis notre sentier. Une longue pause s'impose pour contempler ce lieu avant de poursuivre notre chemin. Nous continuons en direction du col : la montée est assez escarpée et nécessite de s'aider des mains et d'être vigilants. Nous arrivons au Col Austria situé à (5 140 m). S'il vous reste encore quelques forces, il est fortement recommandé de faire un crochet par le Pic Austria avant de basculer dans la vallée suivante. Il ne nous reste plus qu'à descendre direction sud-est depuis le col pour rejoindre la Laguna Chiarkhota, camp de base du Condoriri et du Pequeño Alpamayo. Nuit en camp à la lagune Chiarkhota.

 Campement  pt déj + déj + dîner  05h00 +475m /-500m




Jour 3 LAGUNA CHIARKHOTA / LAGUNA WICHU KHOTA / TUNI (4250 M)

Nous partons pour rejoindre le col Jallayko (5 025 m) au pied de l'Aiguille Noire. Au fur et à mesure que nous prenons de la hauteur, le glacier du Pequeño Alpamayo se découvre. De l'autre côté du col, les glaciers laissent place aux pics rocheux. Nous descendons alors la vallée suivante avant de rejoindre la Laguna Tuní. L'endroit invite à la pause déjeuner. De là 1 h 30 nous sépare encore du village de Tuní où nous nous installerons chez l'habitant. Fin de journée libre accompagné de votre guide et sa famille originaire de Tuní. Nuit à Tuní chez l'habitant.

 Chez l'habitant  pt déj + déj + dîner  05h30 +745m /-745m

Jour 4 TUNI / LA PAZ

La matin activités à Tuní en compagnie de nos hôtes : balade autour du village, pêche dans une lagune, préparation de déjeuner. Transfert à La Paz après le déjeuner. Fin d'après-midi libre. Nuit à La Paz.

 Hôtel  pt déj + déj  03h00

INFORMATIONS COMPLÉMENTAIRES

✓ NIVEAU

Modéré. 4 à 5h30 de marche les trois premiers jours avec des dénivellations importantes (de 445 à 745m). Ce trek demande d'être en bonne santé et de pratiquer régulièrement une activité sportive. Il faut prendre en compte également que les randonnées se font au dessus de 4450 m d'altitude, avec une altitude maximale de 5200 m.

✓ HÉBERGEMENT

Durant ce trek, l'hébergement est prévu en bivouac pour les deux premières nuits : tentes 3 places spacieuses pour 2 personnes (type North Face V25 ou équivalent) équipées de matelas gonflants.

Auberge familiale à Tuní : hébergement en dortoirs, confort modeste, salle de bain partagée. Hôtel à La Paz.

DATES + PRIX

Tous nos tarifs sont valables jusqu'au 31/12/2026. Ils peuvent toutefois évoluer en cours de saison et être actualisés sur notre site Internet (fluctuation de l'aérien, des taux de change...). Nous consulter.

Dates	5 à 8 voyageurs	3 à 4 voyageurs	2 voyageurs
du 01-04-2026 au 31-12-2026	940 €	1 030 €	1 250 €

INCLUS DANS LE VOYAGE

- les transferts tels que prévus dans le programme
- un guide local de trek francophone et la présence de notre accompagnateur francophone à partir de 6 participants
- un cuisinier de trek et son assistant à partir de 5 participants
- les repas tels que mentionnés
- tout le matériel de camp nécessaire pour les 2 nuits sous tente
- la nuit en auberge à Tuni
- la nuit à l'hôtel à la Paz le J4
- le matériel de sécurité (pharmacie de premiers secours, oxygène...)

NON INCLUS DANS LE VOYAGE

- l'équipement personnel
- les boissons et extras personnels
- les pourboires éventuels
- les assurances annulation-interruption de séjour et assistance-rapatriement optionnelles
- les frais d'inscription : 20 € pour une personne et 30 € pour un couple ou une famille (offerts pour toute inscription à plus de 3 mois du départ)

SOLIDARITÉ ET DÉVELOPPEMENT

✓ SOLIDARITÉ CLIMATIQUE

Vision du Monde a choisi d'aller encore plus loin dans sa démarche de développement durable en soutenant un projet bénéfique pour le climat.

Voyageurs solidaires, vous pouvez aussi participer à une action de Solidarité Climatique en soutenant un des projets du GERES (Groupe Energies Renouvelables, Environnement et Solidarités) permettant de préserver le climat.

Pour ce voyage, votre participation volontaire est de **129€**, ramené à **43,86€** après déduction fiscale.



COMMENT S'INSCRIRE ?

✓ PAR INTERNET

Découvrez nos destinations et faites votre choix en vous appuyant sur nos fiches techniques.

Avantages :

- Réservez et payez votre voyage en ligne (paiement 100 % sécurisé).
- Préparez votre départ et consultez le suivi de votre dossier voyage dans votre espace voyageur.

Pour vous inscrire :

- Sélectionnez votre voyage et cliquez sur "Je m'inscris". Vous avez la possibilité de vous inscrire ou de poser une option.
- Choisissez votre départ et indiquez le nombre de participants. Complétez les informations relatives à chaque voyageur.
- Indiquez vos prestations supplémentaires.
- Saisissez vos coordonnées bancaires pour régler les 35 % d'acompte nécessaires à l'inscription.

Vous recevrez automatiquement un accusé de réception de votre règlement, qui sera débité après validation de votre dossier par un conseiller en voyages dans les 72h suivant votre demande

✓ PAR COURRIER

En complétant le **bulletin d'inscription** (téléchargeable sur notre site internet www.visiondumonde.org ou transmis sur simple demande).

Ce bulletin est à nous retourner dûment rempli, accompagné du règlement de l'acompte.

✓ DANS NOTRE AGENCE, AUPRÈS DE L'UN DE NOS CONSEILLERS

VISION DU MONDE
1, Place du Château
38300 BOURGOIN-JALLIEU

Tél: +33 (0)4 74 43 91 82

Bureaux ouverts du lundi au vendredi de 9h à 13h et de 14h à 18h, sur rendez-vous le samedi.

✓ SUIVEZ-NOUS !

 <https://www.visiondumonde.org>

 blog.visiondumonde.org/

 www.facebook.com

 www.youtube.com

 www.instagram.com

 twitter.com