



Voyages équitables + solidaires

## FICHE TECHNIQUE | FRANCE

# France - Randonnée et rencontres dans les Monts d'Ardèche

RANDONNÉE ET TREK \* 7 JOURS \* FACILE \* À PARTIR DE 835 €

### EN BREF

**Au départ du Mont Gerbier de Joncs** (1300 m) et de ses sources de la Loire, vous parcourez la montagne ardéchoise à la **découverte de ses somptueux paysages et de ses habitants**. La randonnée démarre sur le **plateau ardéchois** façonné par un climat rude, puis pas à pas au rythme des ânes, vous descendez jusqu'aux vallées de la Bourges où une **Ardèche plus méridionale** et plus douce vous attend (400 m).

Cet itinéraire varié vous permettra de traverser les différents paysages volcaniques et de découvrir une agriculture vivante. De nombreuses **initiatives locales** tels que des projets agricoles et/ou touristiques voient le jour ; des **personnes passionnées engagées**, vous feront découvrir leur univers lors de **moments privilégiés que vous partagerez avec eux**.

**Les ânes transportent vos bagages** afin de favoriser les déplacements doux ! Laissez-vous tenter par **cette randonnée nature, facile, dans un esprit de solidarité et d'échange!**

### LES POINTS FORTS



- Une randonnée itinérante confortable avec ânes de bât
- De magnifiques paysages au cœur du parc naturel des Monts d'Ardèche
- Des rencontres avec des porteurs de projets engagés dans des initiatives locales
- De jolis villages ardéchois
- Des hébergements de qualités avec un accueil chaleureux



## ITINÉRAIRE

**Jour 1 ACCUEIL**

Rendez-vous le dimanche à 17h00 à la Ferme-auberge de Bachasson au pied du Mont Gerbier de Jonc, source de la Loire. Accueil par la famille et moment d'échanges sur leur projet d'accueil et leur production agricole avec transformation sur place.

 Auberge  dîner

**Jour 2 MONT GERBIER DE JONC / ROUSSET DU LAC**

Départ à pieds en direction des sources de la Loire. Tout au long du sentier, nous découvrons une multitude de sources de la Loire puis entamons l'**ascension de cet ancien volcan et très célèbre Mont Gerbier de Jonc**.

A midi, un court trajet en véhicule nous amène jusqu'à la ferme de Pré Lafont, **point de départ de notre randonnée itinérante avec les ânes** qui assureront pour nous le transport écologique de nos bagages.

**Visite de la ferme et temps d'échange avec Olivier** qui nous fera part de ses différentes activités sur le territoire et ses motivations personnelles pour ce choix de vie.

L'après-midi va permettre de se familiariser avec les ânes et de prendre notre rythme de marche sur la ligne de partage des eaux du GR®7.

Arrivés à l'étape, nous **partagerons un moment avec les exploitants de la ferme-auberge, Amandine et Loïc**, qui nous présenteront leur activité agricole et touristique sur le plateau ardéchois. Éleveurs de brebis, ils transforment le lait en fromage et yaourts et produisent également de quoi approvisionner l'auberge.

**Amandine s'est spécialisée en cueillette et production de plantes aromatiques et bienfaisantes.**

Après le dîner, des **contes viendront agrémenter la fin de soirée.**




 Gîte d'étape  pt déj + déj + dîner  05h00 +420m /-420m 14km

**Jour 3 LE ROUSSET DU LAC / MONTPEZAT**

Cette courte étape nous rapproche du **plus grand cratère d'Europe continental : la Vestide du Pal** où le volcanisme est omniprésent sur ce territoire. Au cours de notre itinérance sans difficulté, avec un profil descendant, nous nous arrêtons visiter la **galerie d'exposition d'arts** de notre conteur de la veille, Thierry, située sur le parcours. Il nous parlera des actions de **l'association AME qui regroupe une dizaine d'artistes**.




Arrivée à **Montpezat**, petit village authentique avec son château et ses ruelles pittoresques fortifiées. Ce gros bourg se situe au confluent de la Fontaulière et de son affluent La Pourseille, il est à la limite du bas vivarais et de la montagne ardéchoise.

Un temps sera consacré à la **rencontre des gérants de cette auberge de charme** qui sont en cours de projet agricole en plus de leur activité d'accueil et de restauration. Balade dans le village de Montpezat et **découverte du café associatif "la Messciole", spécialisé dans la permaculture.**

 Auberge de charme  pt déj + déj + dîner  03h00 +120m /-780m 9km

**Jour 4 MONTPEZAT / CHIROLS**




Le rythme est maintenant bien installé avec les ânes. Nous voilà partis sur une **étape plus longue et plus sportive** que la veille. **Les paysages changent**, nous nous enfonçons davantage dans les vallées, les châtaigneraies et les rivières qui font le charme de l'Ardèche. L'agriculture est différente, le paysage bordé de moulinage pour le travail de la soie. **Nous arrivons à Chirols en fin d'après-midi** après une belle randonnée et sommes heureux de trouver notre belle chambre d'hôtes/gîte située à quelques kilomètres du bourg, en pleine nature. Encore un petit effort pour grimper jusqu'aux **Champs d'Aubignas**, où vous tomberez sous le charme de cette bâtisse et son environnement.

 Chambre d'hôtes/gîte  pt déj + déj + dîner  05h30 +800m /-700m 16km

**Jour 5 CHIROLS : JOURNÉE DÉCOUVERTE DES INITIATIVES LOCALES**

Ce deuxième jour à Chirols est consacré à la **découverte des nombreuses initiatives** qui fourmillent dans ce village étonnant. Nous descendons au village en laissant une journée de repos à nos ânes de bât pour découvrir **l'écomusée du moulinage**, mais aussi **la brasserie associative, le fournil des co'pains** et **les projets d'ateliers collectifs** au sein des anciens bâtiments de moulinage.

Cette journée sera également l'occasion de passer davantage de temps avec Clémence et toute l'équipe des Champs d'Aubignas qui s'active à faire vivre ce petit coin de paradis par leur activité agricole et d'accueil solidaire.

 Chambre d'hôtes/gîte  pt déj + déj + dîner  01h30 +200m /-200m 4km

**Jour 6 CHIROLS / BURZET**

Nous reprenons le rythme avec nos compagnons les ânes. Au cœur du Parc Naturel Régional des Monts d'Ardèche, nous remontons la vallée de la Bourges où de jolis hameaux se succèdent. La traversée est ponctuée de nombreuses châtaigneraies, prairies et ruisseaux dans une très belle harmonie pastorale et bucolique. Durant la randonnée, nous prendrons un **temps pour échanger autour du Tourisme équitable et solidaire**.

A Burzet, **rencontre avec l'association La maison de Vallée** qui a pour objet le développement social, le renforcement de la cohésion territoriale, le développement culturel, économique et sportif de la vallée.

Dîner au restaurant et nuit en gîte d'étape.

 Gîte d'étape  pt déj + déj + dîner  04h00 +540m /-660m 12km

**Jour 7 BURZET / PRÉ LAFONT**

Dernière étape de randonnée pour rejoindre la ferme de Pré Lafont et **une dernière rencontre avec le chargé de mission de la politique d'accueil de la communauté de communes** pour clôturer ce séjour.

 pt déj  02h00 +600m /-0m 6km

**INFORMATIONS COMPLÉMENTAIRES****✓ REMARQUES****Transport de vos bagages**

Les bagages sont transportés par les ânes. Nous préconisons un âne pour 4 à 5 personnes avec une charge maximale de 40 kg soit 10 kg / pers. Des sacoches sont prévues à cet effet, prévoyez néanmoins quelques sacs plastiques ou sacs souples étanches pour protéger vos affaires. Vous pourrez éventuellement rajouter 1 ou 2 sacs sur le bât (sac de voyage robuste, type randonnée ou tube).

Les participants seront sollicités pour préparer (soins, brossage, etc ...) et charger les bagages sur les ânes.

**Accès**

- **En voiture**

Utiliser la carte MICHELIN 331 Local Ardèche - Haute-Loire ou un GPS.

- Si vous arrivez par Aubenas :

Vous sortez d'Aubenas en direction du Puy-en-Velay par la N102. Au village de Labégude, vous prenez direction Vals les Bains par la D578 jusqu'au village et col de Mézilhac. Vous tournez à gauche au col en direction de Lachamp Raphaël sur la D122. Vous traversez Lachamp Raphaël puis vous prenez direction Le Mont Gerbier de Jonc. Au Mont Gerbier de Jonc, bifurquez à gauche sur la D116. La ferme de Bachasson se trouve 1 km plus loin sur votre droite.

- Si vous arrivez par le Puy-en-Velay :

Vous sortez du Puy-en-Velay et vous prenez la D15 direction Valence, puis la D535 direction le Monastier sur Gazeille. Après avoir traversé le Monastier Sur Gazeille, vous restez sur la D535 puis la D631 en direction de Les Estables. Après les Estables, continuez en direction du Mont Gerbier de Jonc. Au Mont Gerbier de Jonc, tournez à droite sur la D116. La ferme de Bachasson se trouve 1 km plus loin sur votre droite.

- **En train**

Pour tous nos séjours, nous n'assurons qu'un seul transfert entre Aubenas et la Montagne ardéchoise, aux horaires indiqués ci-dessous. Vous devez prendre vos billets de train en fonction de ces horaires car il n'y aura pas d'autres navettes. Le transfert est à réserver au moment de votre inscription.

Voici les horaires (à vérifier au moment de l'achat de votre titre de transport) :

A l'aller : arrivée à la gare routière d' Aubenas

Arrivée la veille à 16h16

Arrivée le J1 à 12h16

Au retour : départ de la gare routière d'Aubenas à 16h38

Les transports de la gare routière d'Aubenas au Mont Gerbier de Jonc sont assurés soit par taxi soit par l'agence.

**A noter** : Si vous devez prendre le train pour vous rendre au lieu de rendez-vous, attendez que le séjour soit confirmé (c'est à dire trois semaines avant le départ) pour prendre votre billet ; de plus, nous vous déconseillons certains billets qui ne sont ni remboursables ni échangeables.

## ✓ NIVEAU

L'itinéraire ne présente pas de difficulté particulière ; les temps de marche par jour varient entre 1h30 et 5h30 et les dénivelés positifs sont majoritairement peu élevés (inférieurs à 600 m). Il faut néanmoins être en bonne condition physique et pratiquer un peu la marche.

## ✓ HÉBERGEMENT

Vous êtes hébergés en chambre d'hôtes, auberge de charme, ou gîtes d'étape en fonction des disponibilités, dans des chambres de 2 à 3 personnes ou petit dortoir. Les douches et toilettes peuvent être sur le palier. Les repas de midi sont pris sous forme de paniers repas, les dîners (sauf J6) et les petit-déjeuners sont pris dans l'hébergement.

**Merci de signaler tout régime particulier au moment de votre inscription.**

## DATES + PRIX

**Aucune date n'est actuellement programmée pour ce voyage.**

N'hésitez pas à nous contacter au **04 74 43 91 82**.

## INCLUS DANS LE VOYAGE

- l'hébergement en pension complète en chambres de 2 à 3 personnes (gîtes, chambre d'hôtes, auberge de charme), du dîner du J1 au petit déjeuner du J7 (pique-nique les midis)
- un âne pour 4 personnes
- l'encadrement par un accompagnateur en montagne diplômé
- les interventions et témoignages des personnes citées
- le fonds de développement (20€ par voyageur).

## NON INCLUS DANS LE VOYAGE

- le transport de votre domicile au point de rendez-vous, le retour du point d'arrivée à votre domicile
- les dépenses personnelles
- les assurances annulation-interruption de séjour et assistance-rapatriement optionnelles
- le transfert éventuel Aller/Retour de la gare routière d'Aubenas (80 €)
- frais d'inscription : 20€ pour une personne et 30€ pour un couple ou une famille (offerts pour toute inscription à plus de 3 mois du départ)
- la solidarité climatique facultative.

## SOLIDARITÉ ET DÉVELOPPEMENT

## ✓ ACTIONS SOLIDAIRES

Pour Vision du Monde, le tourisme n'est pas une fin en soi, mais un outil de développement durable des régions visitées. Parallèlement à l'activité touristique, nous soutenons des actions solidaires d'intérêt collectif, profitant aussi aux personnes non impliquées directement dans l'accueil des voyageurs. Dans le cadre de ce voyage, **20€/voyageur** alimentent un fonds de développement afin de financer ces actions.

### Exemples d'actions solidaires financées par le fonds de développement Vision du Monde :

#### France-Soutien aux projets au Mali

Nos voyages en France contribuent à un fonds de développement de solidarité avec le Mali (20 €/voyageur). Malgré la suspension de tous nos voyages vers ce pays pour des raisons de sécurité, ce fonds permet de continuer à financer des actions à un moment où le Mali traverse une période particulièrement difficile.

Ces dernières années, nous avons ainsi financé 3 projets au Pays Dogon :

- Mise en place d'une borne fontaine dans l'école du village de Gongo
- Reconstruction du logement des enseignants à Koundou
- Micro-crédit pour la coopérative des femmes du village de Kousougou Ley
- Construction d'un bloc de labo-consultation dans la cour du CSCOM de Hamdallaye - Sikasso

**Retrouvez tous nos projets sur [www.visiondumonde.org](http://www.visiondumonde.org).**

2020 | Partenaires : Comité de gestion scolaire du village de Gongo et de Koundou, ASACO-HAMDALLAYE-SIKASSO,

#### France-Appui à la Maison Bessoulie (uniquement pour le voyage "Randonnée solidaire en Briançonnais")

Notre voyage "Randonnée solidaire en Briançonnais" contribue à un fonds de développement pour soutenir la Maison Bessoulie (30€). C'est un projet de tiers-lieu d'un genre nouveau, près de Briançon, dédié à l'hospitalité et à la solidarité. Il est destiné à accueillir des personnes exilées, organiser des rencontres, des formations (pour aider à l'insertion), afin d'en faire un véritable lieu de vie pour tous. Ce sera aussi un réceptif de tourisme solidaire dédié à l'accueil des voyageurs et des visiteurs qui veulent aider, partager, apprendre, échanger avec l'Autre. La maison Bessoulie est partenaire de Tous Migrants, mouvement citoyen pacifiste de sensibilisation et de plaidoyer autour du drame humanitaire des migrants en Europe.

2021 | tourisme, action sociale | Partenaires :

**Retrouvez tous nos projets sur <https://www.visiondumonde.org/actions-solidaires/recherche>**

#### ✓ SOLIDARITÉ CLIMATIQUE

Vision du Monde a choisi d'aller encore plus loin dans sa démarche de développement durable en soutenant un projet bénéfique pour le climat.

Voyageurs solidaires, vous pouvez aussi participer à une action de Solidarité Climatique en soutenant un des projets du GERES (Groupe Energies Renouvelables, Environnement et Solidarités) permettant de préserver le climat.

Pour ce voyage, votre participation volontaire est de **10€**, ramené à **3,40€** après déduction fiscale.



## COMMENT S'INSCRIRE ?

### ✓ PAR INTERNET

Découvrez nos destinations et faites votre choix en vous appuyant sur nos fiches techniques.

#### Avantages :

- Réservez et payez votre voyage en ligne (paiement 100 % sécurisé).
- Préparez votre départ et consultez le suivi de votre dossier voyage dans votre espace voyageur.

#### Pour vous inscrire :

- Sélectionnez votre voyage et cliquez sur "Je m'inscris". Vous avez la possibilité de vous inscrire ou de poser une option.
- Choisissez votre départ et indiquez le nombre de participants. Complétez les informations relatives à chaque voyageur.
- Indiquez vos prestations supplémentaires.
- Saisissez vos coordonnées bancaires pour régler les 35 % d'acompte nécessaires à l'inscription.

Vous recevrez automatiquement un accusé de réception de votre règlement, qui sera débité après validation de votre dossier par un conseiller en voyages dans les 72h suivant votre demande

### ✓ PAR COURRIER

En complétant le **bulletin d'inscription** (téléchargeable sur notre site internet [www.visiondumonde.org](http://www.visiondumonde.org) ou transmis sur simple demande).

Ce bulletin est à nous retourner dûment rempli, accompagné du règlement de l'acompte.

### ✓ DANS NOTRE AGENCE, AUPRÈS DE L'UN DE NOS CONSEILLERS

VISION DU MONDE  
1, Place du Château  
38300 BOURGOIN-JALLIEU

Tél: +33 (0)4 74 43 91 82

Bureaux ouverts du lundi au vendredi de 9h à 13h et de 14h à 18h, sur rendez-vous le samedi.

### ✓ SUIVEZ-NOUS !

 <https://www.visiondumonde.org>

 [blog.visiondumonde.org/](http://blog.visiondumonde.org/)

 [www.facebook.com](http://www.facebook.com)

 [www.youtube.com](http://www.youtube.com)

 [www.instagram.com](http://www.instagram.com)

 [twitter.com](http://twitter.com)