



Voyages équitables + solidaires

FICHE TECHNIQUE | LAOS

Laos, Nature et traditions 15 jours

VOYAGE CULTUREL * 15 JOURS * FACILE * À PARTIR DE 2 795 €

EN BREF

Depuis la capitale royale **Luang Prabang**, vous partez à la découverte des merveilles de la péninsule Indochinoise, alternant escapades culturelles, rencontres humaines, paysages remarquables et excursions rurales. Vous suivez le mythique **fleuve Mékong**, naviguez sur la **rivière Nam Ou** au milieu de pitons karstiques et découvrez divers projets solidaires visant à améliorer la vie des populations locales, puis séjournerez **chez l'habitant dans les villages d'ethnies minoritaires**, au cœur du somptueux **massif du Phu Sang**. Enfin, avant de revenir sur la cité de Luang Prabang, vous vivez une rencontre animalière d'exception dans la région de Sayaboury au **centre de conservation des éléphants**.

LES POINTS FORTS

- Navigation sur le légendaire **fleuve Mékong** et la **rivière Nam Ou**
- Immersion dans le massif du **Phu Sang**, à la rencontre d'ethnies minoritaires
- Excursion dans la cité royale de **Luang Prabang**, dotée d'une architecture au charme suranné
- Rencontre avec les éléphants dans le centre de conservation de Sayaboury
- Diversité des paysages : montagnes du Nord, cascades et forêts, fleuve et rivières, massifs karstiques, rizières, plantations de thé ou café
- Groupes limités à **8 voyageurs** maximum pour une immersion encore plus forte



ITINÉRAIRE

Jour 1 VOL FRANCE / LUANG PRABANG**Jour 2 LUANG PRABANG**

Arrivée à l'aéroport de Luang Prabang. Accueil par votre guide local et transfert à votre hôtel. Selon les horaires de vols, visite du Centre des Arts Traditionnels et de l'Ethnologie présentant la culture des différentes ethnies du Laos, afin de mieux comprendre les traditions et modes de vies de ces populations minoritaires.

Dîner dans un restaurant local du centre-ville et nuit à l'hôtel à Luang Prabang.

 Hôtel  dîner

Remarques

Capitale religieuse de ce pays du Million d'éléphants, Luang Prabang est une ville chargée d'histoire et classée au Patrimoine mondial de l'humanité. Le séjour dans cette ville à taille humaine vous permettra de découvrir les quintessences de la culture Laotienne.

Jour 3 LUANG PRABANG / NA KHAM / LUANG PRABANG

Le matin, traversée du Mékong en bateau local, puis marche le long du Mékong afin d'observer les activités quotidiennes des riverains (séchages des racines, réparations des embarcations...). Arrêt au temple de Wat Chomphet, niché au sommet d'une colline offrant un panorama imprenable sur le Mékong et la cité royale de Luang Prabang. Continuation à travers une épaisse forêt de teck et visite du temple de Wat Sak Kalin, en face de la grotte de Tham Sak Kalin, puis du complexe bouddhiste de Wat Long Khun, lieu de pèlerinage pour les moines et la population de Luang Prabang. Nous empruntons ensuite un sentier montant légèrement à travers la jungle (1h30 de marche environ) puis longeons le flanc de la montagne Phou Vi, avant d'arriver au village de Na Kham où nous rencontrons une famille locale (possibilité de jouer à la pétanque avec les villageois). Déjeuner avec la famille d'accueil, puis retour vers l'embarcadere en tuk tuk et nouvelle traversée du Mékong pour retourner à Luang Prabang.

Marche d'orientation dans le vieux Luang Prabang, mélange de bâtiments de l'époque coloniale française et d'architecture lao. Visite du musée national puis découverte du temple Vat Xieng Thong, certainement le plus majestueux de la ville.

Dîner de spécialités locales et nuit à l'hôtel à Luang Prabang.

 Hôtel  pt déj + déj + dîner  03h30 +240m /-240m 9km

Options

Possibilité d'effectuer la randonnée en tuk-tuk (nous contacter)

Jour 4 LUANG PRABANG / NONG KHIAW / NA LUANG

Le matin, départ pour Nong Khiaw, ville paisible établie sur les rives de la rivière Nam Ou, peuplées par des Lao. Sur les hauteurs résident une myriade de groupes méconnus dont les O' Pa, O' Ma, Si La, Si Da, Ho, Lo Lo etc. Début d'une randonnée (difficulté facile à moyenne) le long de champs rizicoles et de forêts préservées parsemées d'imposants arbres séculaires et de zones de jungle. Au bout d'une heure et demi d'effort, arrivée au village lao de Na Luang encore peu touché par le monde moderne et réputé pour son artisanat traditionnel. Rencontre avec les villageois et visite des lieux. En fonction de l'agenda des étudiants en herbe, visite possible d'une école faite en argile et érigée en 2011 grâce au soutien d'une cinquantaine de volontaires internationaux et de la communauté de Na Luang. Temps libre pour s'immerger dans l'ambiance reculée du village et installation chez une famille du village, dans une cabane en bambou.

Dîner de spécialités locales chez l'habitant à Na Luang et nuit chez l'habitant.

 Chez l'habitant  pt déj + déj + dîner  03h30 140km  01h30 +240m /-170m 6km

Options




Possibilité d'effectuer la randonnée en taxi local (nous contacter)

Jour 5 NA LUANG / NONG KHIAW / SOP OUNE / MUANG NGOY

Le matin, transfert en tracteur local (2h30) entre des montagnes calcaires verdoyantes et traversée des villages de Phayong et Sopkhan. Puis, embarquement sur un bateau local et descente de la légendaire Nam Ou. Arrêt dans un village khmu situé sur les rives de la rivière pour le déjeuner, puis retour à Nong Khiaw en milieu d'après-midi.

A l'arrivée, trajet routier vers le village de Sop Oune, afin de visiter les projets de Vision du Monde, orientés sur l'amélioration des structures d'éducation du village. Cette visite est l'occasion d'échanger avec les villageois sur les actions menées. Ensuite, transfert en bateau d'une heure vers Muang Ngoy, bourg situé sur les deux rives de la Nam Ou, site présumé de la capitale des anciens royaumes khmu et entouré de collines et de monts rocheux formant un cadre naturel unique. Installation dans une auberge locale et temps libre pour découvrir les lieux entre rizières et villages khmu.

Dîner dans le restaurant de l'auberge et nuit en auberge à Muang Ngoy.

 Auberge  pt déj + déj + dîner  02h00




Remarques

Les Khmu (aussi appelés Lao Theung) sont installés sur les hautes terres, généralement à flanc de montagne et représentent la plus importante ethnie minoritaire du Laos. Ils vivent souvent en communauté au sein de longues maisons réalisées en bambou, bois et osiers tressés, recouvertes d'un toit élevé. Leur société est essentiellement basée sur l'agriculture même s'ils maîtrisent aussi la chasse, l'art des pièges, la cueillette, et la pêche.

Jour 6 MUANG NGOY / MUANG KHOA / NAM BON

Le matin, navigation sur la Nam Ou vers Muang Khoa (3h de navigation). Découverte du Haut bassin de la Nam Ou, des villages bordant la rivière et passage le long de superbes massifs karstiques. En cours de trajet, arrêt dans un village lao, le long de plages désertes. Après 2 heures de navigation, nous arrivons à un barrage et empruntons un tuktuk afin de nous rendre à un autre embarcadère où nous retrouvons un bateau local pour nous rendre à Muang Khoa. Déjeuner au village, puis trajet en véhicule sur une piste (environ 3h de route) le long de la rivière Nam Bon, entourée d'étroites vallées de rizières, aménagées et peuplées par les Thaïs Noirs. Arrivée en fin d'après-midi au village Khmu de Nam Bon. Installation chez le chef du village.

Dîner et nuit chez l'habitant à Nam Bon.

 Chez l'habitant  pt déj + déj + dîner  03h00

Jour 7 NAM BON / BAN SEN KHAM

Le matin, transfert en véhicule vers le village thaï dam (dam signifie "noir" en Thaï, lié à la jupe noire en soie que portent les femmes) de Ban Samchep, situé sur un sommet entouré de jungle, puis début de la marche en direction de Ban Sen Kham. Nous longeons une crête sur une piste descendante offrant une vue imprenable sur les massifs escarpés du Phu Sang, à travers de petits bois, des champs de culture de riz sur brûlis, de maïs et de manioc. Au bout d'environ 3h00, arrivée au village constitué d'une soixantaine de familles Akha Luma. Ce village, entouré d'un ensemble de cultures (riz, maïs, légumineuse...) est situé au fond d'une cuvette en bordure de rivière. Echange avec les villageois, installation dans la maison d'accueil et déjeuner de spécialités locales. Après-midi libre afin de s'immerger dans la vie locale.

Dîner et nuit chez l'habitant.

 Chez l'habitant  pt déj + déj + dîner  00h30 12km  03h00 +100m /-600m 7km

Remarques

Le Phu Sang ou Chaîne de l'Éléphant se situe au sud de la province de Phongsaly, dans le Nord Laos. Il se distingue par son unique richesse humaine puisque, sur un périmètre relativement restreint, l'on peut y rencontrer une quinzaine de groupes et sous-groupes minoritaires appartenant aux quatre principales familles ethnolinguistiques du Laos : tibéto-birmans, austroasiatiques, thaï-kadai et hmong-dao. Outre l'unicité de ses populations, le Phu Sang se distingue par ses paysages et milieux naturels : vallées encaissées, forêts primaires, monts et vallons boisés, sommets escarpés dominant la mythique rivière Nam Ou, frontalier avec le Vietnam et la vallée de Dien Bien Phu.




Options

Possibilité d'effectuer la randonnée en moto-taxi (nous contacter)

Jour 8 BAN SEN KHAM / BAN KHAM THAI

Le matin, poursuite de la randonnée sur les contreforts méridionaux du massif des Éléphants. Montée escarpée d'une heure environ pour atteindre le premier col, à 620 mètres d'altitude, à partir duquel nous longeons une crête sur 4 km, bénéficiant ainsi de superbes vues plongeantes sur les deux vallées parallèles. Au bout de la ligne de crête, légère descente au fond d'une vallée où se situe le village thai dam de Ban Kham Thai, où nous passerons la nuit. Découverte du village, rencontre avec les villageois, puis installation chez une famille et déjeuner. Après-midi libre afin de s'immerger plus amplement dans la vie de la communauté.

Dîner et nuit chez habitant.

 Chez habitant  pt déj + déj + dîner  03h00 +350m /-350m 6km





Options

| Possibilité d'effectuer la randonnée en moto-taxi (nous contacter)

Jour 9 BAN KHAM THAI / OUDOMXAY

Après le petit-déjeuner, marche de 2h environ, puis reprise du véhicule jusqu'à Pak Nam Noi pour le déjeuner. Après le repas, transfert à Oudomxay et le village du km17, soutenu par Vision du Monde. Découverte du village, échange avec ses habitants et explication sur les projets menés. Après cette visite, transfert dans une auberge locale, installation dans les chambres et temps libre.

Dîner dans un restaurant local et nuit à l'hôtel à Oudomxay.

 Hôtel  pt déj + déj + dîner  03h30 140km  02h00 +0m /-0m 6km

Options





| Possibilité d'effectuer la randonnée en moto-taxi (nous contacter)

Jour 10 OUDOMXAY / PAVIE / PAKBENG

Le matin, route vers le village de Pavie, également soutenu par Vision du Monde, afin d'améliorer les conditions de vie de ses habitants. Début d'une petite marche de 4km, afin d'atteindre le village de Ban Phavie, rencontre avec le chef du village et les habitants, puis découverte des projets soutenus par Vision du monde. Déjeuner avec le chef du village, puis marche retour jusqu'au point de ralliement avec le véhicule.

Route vers Pakbeng, le long de la rivière de Nam Beng, à travers des paysages montagnards parsemés de hameaux khmu et hmông. Arrivée à Pakbeng en fin de journée et installation dans les chambres.

Dîner et nuit à l'hôtel à Pakbeng.

 Hôtel  pt déj + déj + dîner  04h30 170km  03h00 +0m /-0m 8km

Options




| Possibilité d'effectuer la randonnée en 4x4 (nous contacter)

Jour 11 PAKBENG / SAYABOURY

Visite d'un marché local mêlant différents étals de produits frais (poissons, légumes, fruits exotiques), puis transfert routier en direction de la région de Sayaboury, capitale des éléphants située au sud-ouest de Luang Prabang. Cette région est le berceau de vie de la plus importante population d'éléphants du Laos et profite d'un paysage montagneux verdoyant, formant une barrière naturelle avec les hautes-terres thaïs. En cours de route, déjeuner dans un restaurant local.

En début d'après-midi, arrivée au lac de Nam Tien et transfert en bateau vers le Centre de Conservation des Eléphants (ECC). Installation dans les bungalows, puis accueil par le guide local qui nous présente les installations, les projets en cours du centre et son petit musée (visite non privative). Nous rencontrons ensuite des mahouts (également appelés « cornacs ») qui sont à la fois maître, guide et soigneur de l'éléphant. Explication sur les méthodes pour guider un éléphant, observation du bain de ces géants gris dans le lac, marche en forêt avec les cornacs afin de ramener les pachydermes dans leur lieu de repos pour la nuit.

Dîner avec l'équipe du centre et nuit en bungalow à Sayaboury.

 Bungalow  pt déj + déj + dîner  04h30 180km

Remarques




Le Centre de Conservation des éléphants (ECC), fondé avec l'association Elefantasia, est situé sur les bords du lac Nam Tien dans une concession forestière de 106 hectares, et entouré par deux chaînes de montagnes majestueuses.

Jour 12 SAYABOURY / LUANG PRABANG

Accompagné du guide local, découverte des éléphants dans leur milieu naturel en partant à leur rencontre dans la forêt. Participation à l'alimentation des géants gris, observation des interactions entre les mahouts et ces colosses pendant leur bain matinal et trajet vers l'espace de socialisation, l'occasion d'étudier les comportements entre individus au sein de la harde.

Déjeuner au centre, et retour à Luang Prabang. Arrivée en fin d'après-midi en centre-ville et installation à l'hôtel.

Dîner dans un restaurant local et nuit à l'hôtel à Luang Prabang.

 Hôtel  pt déj + déj + dîner  03h00 110km




Jour 13 LUANG PRABANG / THA PENE / LUANG PRABANG

Aux premières lueurs du jour, pour ceux qui le souhaitent, promenade libre dans les rues pour assister au Reras ou aumône des bonzes.

En milieu de matinée, transfert au sud-ouest de Luang Prabang vers le village khmu de Tha Pene, dans lequel nous avons financé l'extension du réseau d'adduction d'eau et la réhabilitation du dispensaire. Rencontre avec les villageois et Mme Vandara dans son auberge située au bord d'une cascade aux eaux limpides. Accompagnés de ce cordon bleu réputé, auteur d'un livre sur les saveurs laotiennes, escapade dans son grand jardin botanique afin de cueillir les herbes, légumes et fruits de saison pour le cours de cuisine. Retour à sa demeure et début de cette expérience culinaire pour concocter diverses spécialités locales. Dégustation des mets réalisés dans une ambiance conviviale, au bord de l'eau.

Après le déjeuner, temps libre pour une baignade dans les piscines naturelles de la cascade de Khouang Sy. Au retour, à l'entrée des chutes, visite du centre de réhabilitation d'ours malais (ours des cocotiers), mis en place par l'ONG australienne Free The Bears. Retour à Luang Prabang en milieu d'après-midi, puis transfert à la pagode bouddhiste de Phat Tich pour profiter du coucher de soleil sur le plus beau panorama de la ville et le Mekong.

Dîner dans un restaurant local et nuit à l'hôtel à Luang Prabang.


 Hôtel  pt déj + déj + dîner  01h30 60km

Remarques

Chaque matin, les bonzes, vêtus de leur toge orange et munis de leur sébile (bol en bois), déambulent pieds nus en file indienne et quémandant, à l'image du Bouddha, leur pitance quotidienne auprès de la population. Cette parade quotidienne émouvante donne un premier aperçu de la dévotion des habitants envers le bouddhisme et ses préceptes.

Jour 14 LUANG PRABANG - DÉPART

Selon les horaires de vols, temps libre dans la capitale, afin de faire éventuellement les derniers achats. Transfert pour l'aéroport et vol pour la France.

 pt déj

Jour 15 ARRIVÉE EN FRANCE**INFORMATIONS COMPLÉMENTAIRES****✓ REMARQUES**

Le programme des J2 et J14 pourra être légèrement modifié, en fonction des horaires de vols.

✓ OPTIONS**Variante 21 jours**

Il est possible de réaliser ce circuit en 21 jours. Fiche technique disponible sur www.visiondumonde.org ou sur simple demande.

✓ NIVEAU

Six jours de marche sans trop de difficultés : J3 (3h30, 9km, +240m, -240m), J4 (1h30, 6km, +240m, -170m), J7 (3h, 7km, +100m, -600m), J8 (3h, 6km, +350m, -350m), J9 (2h, 6km), J10 (3h, 8km).

Pour ceux qui le souhaitent, possibilité d'effectuer chacune de ces randonnées (supplément à prévoir) en tuktuk (J3), taxi (J4), moto-taxi (J7, 8 et 9) et véhicule 4x4 (J10). Nous contacter.

Pour le reste du circuit, quelques courtes balades, sans difficulté lors des visites de sites.

✓ HÉBERGEMENT

Durant ce voyage, nous alternons des conditions rustiques avec des intermédiaires plus confortables : Chez l'habitant (4 nuits en dortoirs), en auberge locale (1 nuit en chambre privée) et hôtel (7 nuits en chambre privée).

Pour les séjours de mi-novembre à mi-mars, les températures peuvent être fraîches la nuit. Nous pouvons utiliser des couvertures prêtées par les habitants. Si vous préférez, prévoir un duvet léger (sac de couchage d'été, température confort 13C, petit et 1kg max) ou vous pouvez acheter une couverture au marché local pour 2 - 3 € et la laisser à la famille qui vous accueille.

✓ INFOS CHAMBRE SINGLE

Supplément single : 125 €

Les personnes du même sexe peuvent être regroupées dans des chambres de deux personnes, sauf demande de chambre single (pas de possibilité de chambre single pour les nuits chez l'habitant : J4 à 8).

EXTENSIONS POSSIBLES

Vous avez la possibilité de combiner ce voyage avec différentes extensions (programmes disponibles sur notre site Internet ou sur simple demande).

**Extension Nord Vietnam**

Prolongez votre voyage en Asie avec cette **extension dans le Nord Vietnam** à la **rencontre des ethnies Muong et Thai** ! Depuis **Hanoi**, partez vers l'ouest pour la **vallée de Suoi Mu**, puis explorez la **"baie d'Halong terrestre"**. Découvrez la **baie de Lan Ha**, voisine splendide et méconnue de celle **d'Halong**. Un voyage solidaire à la rencontre de la **culture vietnamienne**.

8 jours | très facile | à partir de 680 €



Extension Cambodge 8 jours

Prolongez votre voyage en **Asie du sud-est** avec cette extension au **Cambodge**, qui vous transporte à la rencontre du **peuple khmer** et de son histoire.

8 jours

très facile

à partir de 920 €

DATES + PRIX

Aucune date n'est actuellement programmée pour ce voyage.

N'hésitez pas à nous contacter au **04 74 43 91 82**.

Réduction pour les enfants de moins de 12 ans: 190.00 €.

INCLUS DANS LE VOYAGE

- Vols réguliers Paris / Luang Prabang et Luang Prabang / Paris. Départs possibles d'autres villes, nous consulter
- les taxes d'aéroport
- l'ensemble des transferts (bus locaux, bateaux, minibus affrétés...)
- les repas tels que précisés dans le programme
- les hébergements (pension chez l'habitant, auberges, hôtels...)
- l'eau pour le remplissage des gourdes
- l'encadrement par notre guide local francophone
- les petits pourboires institutionnels (hôtels, restaurants...)
- l'entrée dans les différents sites visités
- le fonds de développement (60 €/voyageur).

NON INCLUS DANS LE VOYAGE

- les boissons (pendant les repas), les pourboires (guide et chauffeur) et extras personnels
- les frais de visa (possibilité de le faire sur place en arrivant à l'aéroport de Luang Prabang, nous consulter)
- les assurances annulation-interruption de séjour et assistance-rapatriement optionnelles
- frais d'inscription : 20 € pour une personne et 30 € pour un couple ou une famille (offerts pour toute inscription à plus de 3 mois du départ)
- la solidarité climatique facultative.

SOLIDARITÉ ET DÉVELOPPEMENT

✓ ACTIONS SOLIDAIRES

Pour Vision du Monde, le tourisme n'est pas une fin en soi, mais un outil de développement durable des régions visitées. Parallèlement à l'activité touristique, nous soutenons des actions solidaires d'intérêt collectif, profitant aussi aux personnes non impliquées directement dans l'accueil des voyageurs. Dans le cadre de ce voyage, **60€/voyageur** alimentent un fonds de développement afin de financer ces actions.

Exemples d'actions solidaires financées par le fonds de développement Vision du Monde :

Construction d'une enceinte de l'école élémentaire et maternelle du village de Sop Oune, province de Luang Prabang,

Le village de Sop Oune se situe dans la province de Luang Prabang, près de Nong Kiaw, à 4 heures de route de Luang Prabang, sur la route du Vietnam et de Hanoi.

Vision du Monde a déjà financé plusieurs projets dans cette école laotienne grâce à son fonds de développement en 2010 et en 2015.

Les travaux financés par le fonds de développement de Vision du Monde ont été réalisés par un maçon de la région. Le chef du village a assuré le suivi du projet avec les professeurs de l'école et les chefs de groupes du village.

Cette enceinte a permis d'améliorer les conditions de sécurité des élèves de l'école. La cour de l'école étant située a

proximité d'une société de déminage il était impératif de protéger efficacement les enfants. Cette enceinte donne un meilleur confort de travail pour les professeurs.

2017 Sop Oun, province de Luang Prabang education

Partenaires : comité villageois du village Sop Houn et Robert Rozine Notre financement : 1 885 €

Construction d'une salle de classe pour le groupe scolaire Pavie (km17), province d'Oudomsay, Laos

Le groupe scolaire Pavie, plus communément appelé groupe scolaire du km17, reçoit les enfants de 7 villages pour leur scolarité, allant du primaire à la fin du secondaire. Certains des villages sont éloignés ou dans les montagnes.

Au cours de l'année 2016-17, le groupe scolaire a scolarisé 249 élèves (dont 122 filles). 22 garçons et 25 filles restent en pensionnat. Il y a 19 professeurs dont 2 femmes pour l'enseignement secondaire, collège et lycée.

Le directeur et les différents enseignants ont sollicité Vision du Monde pour la construction une nouvelle salle de classe dans le village de Pavie au Laos.

La construction de cette nouvelle salle de classe 6.5 m sur 9 m a permis d'augmenter les capacités d'accueil de l'école et d'améliorer les conditions de travail de l'équipe pédagogique.

2017 Village KM 17, province d'Oudomsay education Partenaires : Le groupe scolaire Pavie

Notre financement : 1 780 €

Retrouvez tous nos projets sur <https://www.visiondumonde.org/actions-solidaires/recherche>

✓ SOLIDARITÉ CLIMATIQUE

Vision du Monde a choisi d'aller encore plus loin dans sa démarche de développement durable en soutenant un projet bénéfique pour le climat.

Voyageurs solidaires, vous pouvez aussi participer à une action de Solidarité Climatique en soutenant un des projets du GERES (Groupe Energies Renouvelables, Environnement et Solidarités) permettant de préserver le climat.

Pour ce voyage, votre participation volontaire est de **121€**, ramené à **41,14€** après déduction fiscale.



COMMENT S'INSCRIRE ?

✓ PAR INTERNET

Découvrez nos destinations et faites votre choix en vous appuyant sur nos fiches techniques.

Avantages :

- Réservez et payez votre voyage en ligne (paiement 100 % sécurisé).
- Préparez votre départ et consultez le suivi de votre dossier voyage dans votre espace voyageur.

Pour vous inscrire :

- Sélectionnez votre voyage et cliquez sur "Je m'inscris". Vous avez la possibilité de vous inscrire ou de poser une option.
- Choisissez votre départ et indiquez le nombre de participants. Complétez les informations relatives à chaque voyageur.
- Indiquez vos prestations supplémentaires.
- Saisissez vos coordonnées bancaires pour régler les 35 % d'acompte nécessaires à l'inscription.

Vous recevrez automatiquement un accusé de réception de votre règlement, qui sera débité après validation de votre dossier par un conseiller en voyages dans les 72h suivant votre demande

✓ PAR COURRIER

En complétant le **bulletin d'inscription** (téléchargeable sur notre site internet www.visiondumonde.org ou transmis sur simple demande).

Ce bulletin est à nous retourner dûment rempli, accompagné du règlement de l'acompte.

✓ DANS NOTRE AGENCE, AUPRÈS DE L'UN DE NOS CONSEILLERS

VISION DU MONDE
1, Place du Château
38300 BOURGOIN-JALLIEU

Tél: +33 (0)4 74 43 91 82

Bureaux ouverts du lundi au vendredi de 9h à 13h et de 14h à 18h, sur rendez-vous le samedi.

✓ SUIVEZ-NOUS !

 <https://www.visiondumonde.org>

 blog.visiondumonde.org/

 www.facebook.com

 www.youtube.com

 www.instagram.com

 twitter.com