



Voyages équitables + solidaires

FICHE TECHNIQUE | PÉROU

Pérou, Tour de l'Ausangate et traversée de Ccallangate

RANDONNÉE ET TREK * 7 JOURS * DIFFICILE * À PARTIR DE 1 120 €

EN BREF

Facilement accessible depuis **Cusco**, la **Cordillère de Vilcanota** présente des paysages grandioses : immenses parois glaciaires, nombreux sommets à plus de 6000 m, lagunes turquoise, troupeaux d'alpagas, de vigognes... Ce trek d'ampleur (9 cols dont le **Palomani** à 5100 m) permet d'admirer toutes les faces de **l'Ausangate** (6372 m) et de rencontrer des populations vivant encore de façon très traditionnelle. L'ascension (facultative) sans difficulté technique du **Huayruri Punco** sud (5350 m) offre des vues saisissantes sur les coulisses de **Vilcanota**, son groupe de sommets sud et l'immense lagune **Sibinacocha**. Ce trek se termine sur le versant nord du massif de **Ccallangate**, massif sauvage et très peu fréquenté, ultime cordillère au-dessus du bassin amazonien. A programmer à la fin d'un de nos voyages !

LES POINTS FORTS

- Prolongement de votre séjour au Pérou, au départ de **Cusco**
- Des paysages à couper le souffle : glaciers, sommets à plus de 6000m, lagunes...
- Tour complet du magnifique massif de **l'Ausangate**
- Découverte de la cordillère très sauvage de **Ccallangate**
- Rencontre avec des populations vivant de façon très traditionnelles
- Encadrement par un guide de trek francophone spécialiste de **Vilcanota**



ITINÉRAIRE




Jour 1 CUSCO (3400 M) / TINKI (3780 M) / UPIS (4500 M)

Rendez-vous tôt le matin avec votre guide pour rejoindre le village de Tinki, en minibus privé via une route asphaltée. Rencontre avec l'équipe de muletiers et leurs chevaux qui nous accompagneront tout au long du trek. Début de notre trek et départ pour la cordillère de Vilcanota. Nous passons tout d'abord 2 cols à 4200 et 4000 m, puis découvrons de belles ambiances rurales, des paysages spécifiques de l'altiplano, une succession de plateaux butant contre l'énorme surface glaciaire du massif de l'Ausangate. Nous arrivons alors à notre 1ère étape, aux sources d'eaux chaudes du village d'Upis (4 500m). Installation du campement à Upis. Dîner et nuit près du village.

 Tentes  déj + dîner  03h30  05h00 +600m /-0m




Jour 2 UPIS (4500 M) / COL ARAPA (4 850 M) / LAGUNE PUCACOCHA (4570 M) / COL APACHETA (4800 M) / LAGUNE AUSANGATECOCHA (4 630 M)

Nous débutons notre seconde journée par une montée jusqu'au col d'Arapa (4 850 m), caractérisé par un ensemble de dépôts sableux aux couleurs spectaculaires. Nous continuons par une traversée plane avant de redescendre vers le déversoir de la lagune Pucacocha. Nous passons ensuite un petit col avant d'arriver au lac Pucacocha (4 570 m), endroit idéal pour déjeuner, face au versant ouest du massif de l'Ausangate. Nous passons ensuite le col Apacheta (4800 m), avant de redescendre vers le lac Ausangate (4 630m). Installation du campement et nuit près du lac.

 Tentes  pt déj + déj + dîner  06h30 +780m /-480m



Jour 3 LAGUNE AUSANGATE COCHA (4 630M) / COL PALOMANI (5100 M) / FINAYA (4 600 M) / JAMPA (4 600 M)

Ce matin, nous entamons la longue montée du col Palomani (5 100 m) afin de changer de versant. Ce col mythique (le plus haut du trek) offre un panorama exceptionnel sur les sommets alentours dépassant facilement les 6000 m. Puis, nous entamons la descente vers la pampa Finaya où nous déjeunerons (4600 m), puis rejoignons notre lieu de bivouac au camp Jampa (4600 m). L'emplacement est idéal, au coeur de la cordillère de Vilcanota, avec une vue sur l'impressionnante face ouest du massif de Pico Tres. Nuit en bivouac au camp.

 Tentes  pt déj + déj + dîner  07h00 +800m /-670m

Jour 4 JAMPA (4600 M) / NEVADO HUAYRURO PUNCO (5350 M) / LAGUNE TICLLACOCHA (4750 M)

Cette journée sera consacrée à explorer les hauteurs de la vallée du rio Jampamayo. Face au Pico Tres, nous entamons une descente menant à une vaste pampa, Puka Puka, envahie de bofedales (tourbe andine). Il n'est pas rare d'y trouver de grands troupeaux de vigognes (camélidé sauvage, cousine de l'alpaga). Ce grand cirque offre un point de vue époustoufflant sur les sommets alentours. L'objectif est à présent de rejoindre le sommet du Huayruro Punco sud (5 350 m), d'où nous pourrions observer les coulisses de Vilcanota, ses sommets sud (dont le Chumpe, 6010 m) et l'immense lagune Sibinacocha. La montée ne présente pas de difficulté technique particulière (montée facile sur un éperon jusqu'au sommet) et l'effort en altitude complètera notre acclimatation. Dans l'après-midi, arrivée au campement à la lagune Ticllacocha (4 750 m).

 Tentes  pt déj + déj + dîner  07h00 +750m /-750m

Jour 5 LAGUNE TICLLACOCHA (4750 M) / PACCHANTA (4320 M)

Départ pour 3h30 de marche vers le col de Jampa (5000 m), d'où nous bénéficions d'un panorama exceptionnel sur tout le massif. Si nous avons de la chance, nous pourrions observer, en toile de fond, la cordillère de Vilcabamba et le massif du Salkantay. Escalade à la lagune Comercocha pour le déjeuner, afin de souffler après le passage de notre dernier col. Nous poursuivons ensuite notre descente vers le hameau de Pacchanta (4320 m), offrant notamment une vue exceptionnelle sur la face nord de l'Ausangate. Nous installons notre camp chez notre amis Eloy et profitons de la fin de journée et des sources thermales. Dîner et nuit au campement.

 Tentes  pt déj + déj + dîner  06h30 +500m /-680m

Jour 6 PACCHANTA (4320 M) / LAGUNE ARMACOCHA (4560 M) / LAGUNE SINGRENACOCHA (4340 M)




Tôt dans la matinée, nous quittons le hameau pour reprendre contact avec la cordillère, et passons un premier col (4650 m) pour découvrir un panorama sur tout le massif de Ccallangate, que nous longerons sur son versant nord. Ce massif sauvage et très peu fréquenté est l'ultime cordillère avant la chute brutale des reliefs vers le bassin amazonien.

Nous faisons escale pour le déjeuner à la lagune Armacocha (4560 m), face au sommet du nevado Ccallangate. Puis, nous franchissons notre dernier col de la journée (4780 m), avant de basculer dans la vallée où se niche la plus belle lagune glaciaire de notre itinéraire : la lagune Singrenacocha (4340 m). Installation du camp sur ses rives. Dîner et nuit au campement.

 Tentes  pt déj + déj + dîner  07h00 +1050m /-950m

Jour 7 LAGUNE SINGRENACOCHA (4340 M) / COLQUE CRUZ (4800 M) / CUSCO

Dans la matinée, nous passons le dernier col (4800 m) de notre parcours. La descente dans la vallée, face à la montagne sacrée Colque Cruz, change totalement d'ambiance : la proximité des tropiques marque le paysage. Nous retrouvons la présence de bofedales (tourbières) et d'une végétation plus abondante. En milieu d'après-midi, nous retrouvons la route trans-océanique que nous avons quittée le premier jour à Tinki. Transfert en véhicule privé jusqu'à Tinki où nous quittons nos compagnons de route (muletiers et cuisinier) et poursuite jusqu'à Cusco (véhicule privé). Dîner libre. Nuit à l'hôtel à Cusco (petit déjeuner inclus).

 Hôtel  pt déj + déj  05h00  06h00 +500m /-800m

Remarques

|

INFORMATIONS COMPLÉMENTAIRES**✓ REMARQUES**

- Vous avez la possibilité de combiner ce trek avec nos autres voyages au Pérou et Bolivie (programmes disponibles sur notre site Internet ou sur simple demande). Vous pouvez également le réaliser indépendamment de tout autre voyage.
- Si vous souhaitez combiner ce trek avec l'un de nos circuits au Pérou, nous consulter.
- Le trek est encadré par un guide local francophone, spécialiste de Vilcanota. Vous le retrouverez à Cusco le matin du J1.

✓ NIVEAU

Difficile

5 à 7 heures de marche par jour, dénivellation importante (+ 500 à + 1050 m). Point culminant de la randonnée : Huayruro Punco sud (5350 m).

Durant le trek, le portage des bagages est assuré par les mules (matériel collectif et affaires personnelles).

✓ HÉBERGEMENT

Durant ce trek, l'hébergement est prévu en bivouac : tentes 3 places spacieuses pour deux personnes. (type North Face V25 ou équivalent). Nous prévoyons également : 1 tente cuisine, 1 tente mess, 1 tente toilettes, matelas mousse personnels.

DATES + PRIX

Randonnée possible de **mai à octobre**.

Prix indiqués au départ de votre hébergement à **Cusco**.

Tous nos tarifs sont valables jusqu'au 31/12/2026. Ils peuvent toutefois évoluer en cours de saison et être actualisés sur notre site Internet (fluctuation de l'aérien, des taux de change...). Nous consulter.

Dates	6 à 8 voyageurs	4 à 5 voyageurs	3 voyageurs	2 voyageurs
du 01-05-2026 au 31-10-2026	1 120 €	1 275 €	1 580 €	1 980 €

INCLUS DANS LE VOYAGE

- les transferts privés tels que prévus dans le programme
- l'encadrement par un guide péruvien de haute montagne, francophone et spécialiste de Vilcanota
- les muletiers et leurs mules assurant le transport du matériel collectif et de vos effets personnels
- un cuisiner
- la pension complète, du déjeuner du J1 au déjeuner du J7, incluant : les nuits aux campements, le matériel de bivouac (exceptés les duvets)
- la nuit (petit déjeuner inclus) à l'hôtel à Cusco en fin de trek (J7)
- le matériel de sécurité (bouteille(s) d'oxygène, cheval de secours, matériel satellitaire de localisation et d'alerte)
- les entrées dans la réserve de Vilcanota et aux sources d'eaux chaudes (Upis et Pacchanta)
- le fonds de développement (30 €/voyageur)

NON INCLUS DANS LE VOYAGE

- le matériel de bivouac individuel : duvet, 2 sacs (1 sac de 60L/13kg transporté par les mules et 1 sac à dos de 30L), 1 matelas autogonflant (en complément des matelas mousse fournis),
- les boissons et extras personnels
- les pourboires éventuels aux guides, muletiers, cuisiniers et tout le personnel encadrant
- les assurances annulation-interruption de séjour et assistance-rapatriement optionnelles
- frais d'inscription : 20 € pour une personne et 30 € pour un couple ou une famille (offerts pour toute inscription à plus de 3 mois du départ)

SOLIDARITÉ ET DÉVELOPPEMENT

✓ ACTIONS SOLIDAIRES

Pour Vision du Monde, le tourisme n'est pas une fin en soi, mais un outil de développement durable des régions visitées. Parallèlement à l'activité touristique, nous soutenons des actions solidaires d'intérêt collectif, profitant aussi aux personnes non impliquées directement dans l'accueil des voyageurs. Dans le cadre de ce voyage, **30€/voyageur** alimentent un fonds de développement afin de financer ces actions.

Exemples d'actions solidaires financées par le fonds de développement Vision du Monde :

Alimentation en eau de l'école primaire d'Amanani et d'une fontaine publique

Alimentation en eau de l'école primaire du village de Amanani et mise en place d'une fontaine publique dans le village.

Ce projet fait suite à la réalisation d'une station de pompage et à l'installation de réserves d'eau pour le collège Miguel Grau et le dispensaire d'Amanani en 2020 financé en partie par Vision du Monde.

2024	AMANTANI	eau et assainissement	Partenaires : Pérou Amitié Solidarité	Notre financement : 7 740 €
------	----------	-----------------------	---------------------------------------	-----------------------------

Soutien à la création d'une activité de boulangerie pour des jeunes de Colliqué

Ce projet vise à permettre à 2 jeunes du bidonville de Colliqué de développer une activité génératrice de revenus. Il s'inscrit dans l'engagement de Vision du Monde auprès des habitants du le bidonville de Colliqué.

Ces deux jeunes ont suivi une formation de boulanger-pâtissier.

Grâce à ce projet, nous leur avons permis de lancer une activité de boulangerie dans le bidonville et créer ainsi leur propre emploi.

Le projet a constitué en :

- l'achat de matériel : four, pétrin-robot et mixeur.
- la prise en charge du gaz durant les 3 premiers d'activité
- 3 mois de salaire à mi-temps pour les 2 jeunes pour les motiver durant la phase de démarrage de l'activité

Ces 2 jeunes assureront par la suite la formation d'autres jeunes de Colliqué à la boulangerie.

2021 Lima (Colliqué) education, action sociale, soutien à l'entreprenariat Partenaires : Puente del Mundo

Notre financement : 1 654 €

Retrouvez tous nos projets sur <https://www.visiondumonde.org/actions-solidaires/recherche>

✓ SOLIDARITÉ CLIMATIQUE

Vision du Monde a choisi d'aller encore plus loin dans sa démarche de développement durable en soutenant un projet bénéfique pour le climat.

Voyageurs solidaires, vous pouvez aussi participer à une action de Solidarité Climatique en soutenant un des projets du GERES (Groupe Energies Renouvelables, Environnement et Solidarités) permettant de préserver le climat.

Pour ce voyage, votre participation volontaire est de **129€**, ramené à **43,86€** après déduction fiscale.



COMMENT S'INSCRIRE ?

✓ PAR INTERNET

Découvrez nos destinations et faites votre choix en vous appuyant sur nos fiches techniques.

Avantages :

- Réservez et payez votre voyage en ligne (paiement 100 % sécurisé).
- Préparez votre départ et consultez le suivi de votre dossier voyage dans votre espace voyageur.

Pour vous inscrire :

- Sélectionnez votre voyage et cliquez sur "Je m'inscris". Vous avez la possibilité de vous inscrire ou de poser une option.
- Choisissez votre départ et indiquez le nombre de participants. Complétez les informations relatives à chaque voyageur.
- Indiquez vos prestations supplémentaires.
- Saisissez vos coordonnées bancaires pour régler les 35 % d'acompte nécessaires à l'inscription.

Vous recevrez automatiquement un accusé de réception de votre règlement, qui sera débité après validation de votre dossier par un conseiller en voyages dans les 72h suivant votre demande

✓ PAR COURRIER

En complétant le **bulletin d'inscription** (téléchargeable sur notre site internet www.visiondumonde.org ou transmis sur simple demande).

Ce bulletin est à nous retourner dûment rempli, accompagné du règlement de l'acompte.

✓ DANS NOTRE AGENCE, AUPRÈS DE L'UN DE NOS CONSEILLERS

VISION DU MONDE
1, Place du Château
38300 BOURGOIN-JALLIEU

Tél: +33 (0)4 74 43 91 82

Bureaux ouverts du lundi au vendredi de 9h à 13h et de 14h à 18h, sur rendez-vous le samedi.

✓ SUIVEZ-NOUS !

 <https://www.visiondumonde.org>

 blog.visiondumonde.org/

 www.facebook.com

 www.youtube.com

 www.instagram.com

 twitter.com